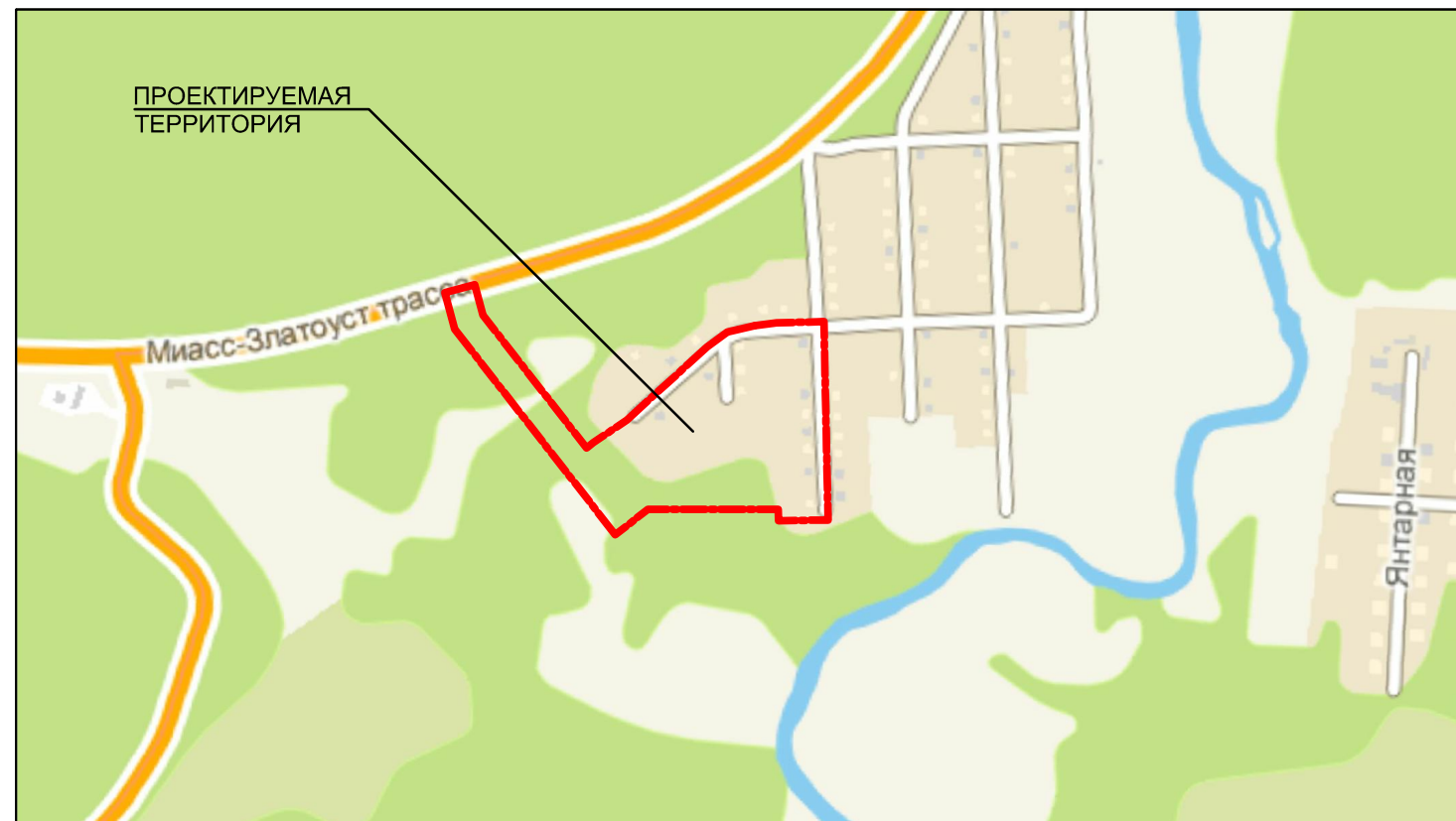


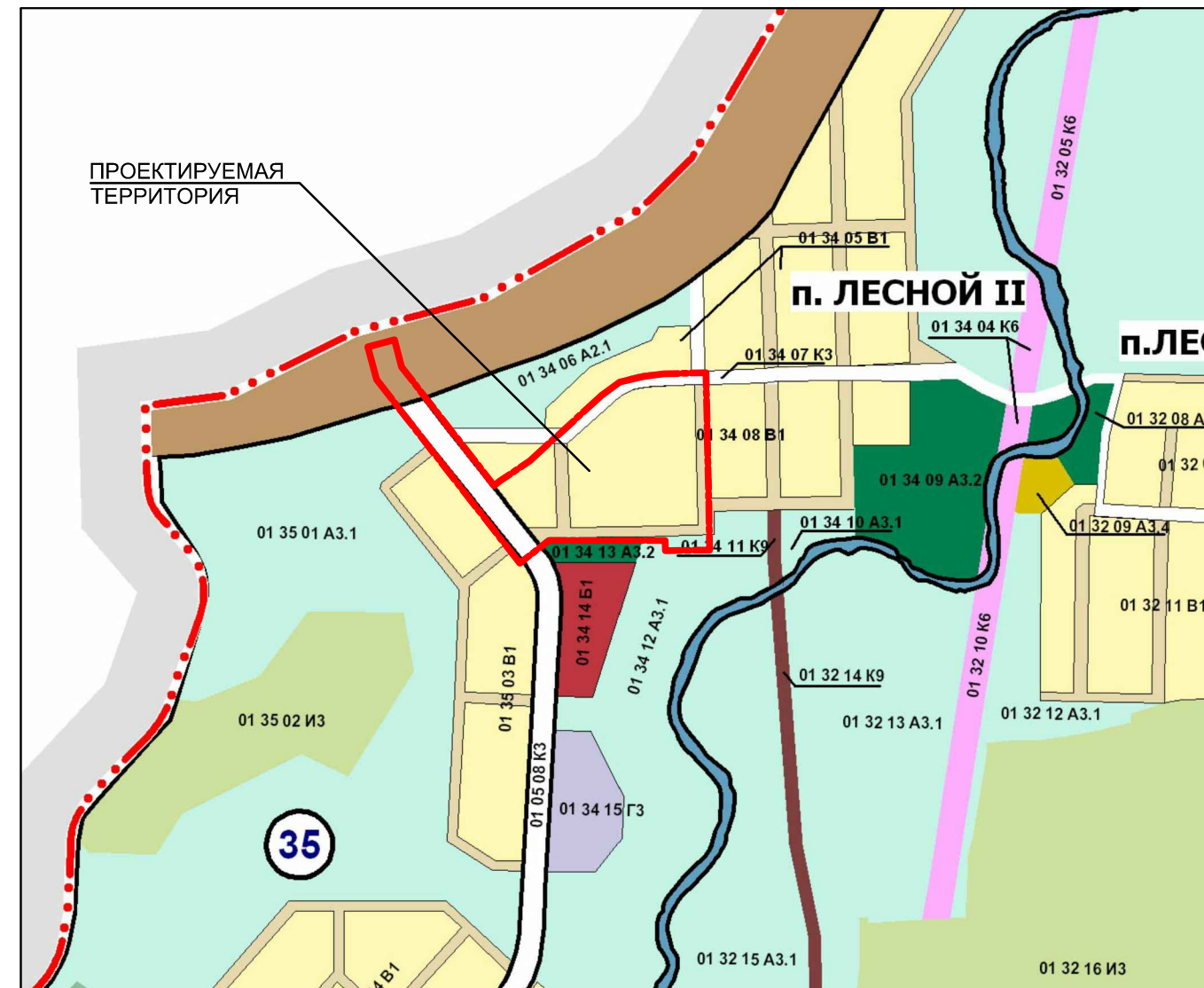
ПРОЕКТ ПЛАНИРОВКИ ТЕРРИТОРИИ, прилегающей с юго-западной стороны к ТЗИД "Лесной-2" в г. Миассе

1. СХЕМА РАСПОЛОЖЕНИЯ
ЭЛЕМЕНТА ПЛАНИРОВОЧНОЙ
СТРУКТУРЫ.
М 1:10 000

г. Миасс. Фрагмент карты 2ГИС. М 1:10 000



г. Миасс. Фрагмент карты градостроительного зонирования. М 1:10 000

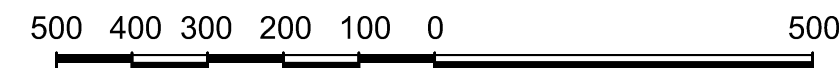


г. Миасс. Фрагмент спутниковой карты. М 1:10 000



МАСШТАБ 1:10 000

В 1 сантиметре 100 метров



						6365.10.2014-ПП-ОМ		
						Челябинская область, г. Миасс, территория, прилегающая с юго-западной стороны к ТЗИД "Лесной-2" в г. Миассе		
Изм.	Кол.уч.	Лист	№ док.	Подп.	Дата	Проект планировки территории	Стадия	Лист
ГАП		Трубеева Д.А.					П	
						1. Схема расположения элемента планировочной структуры. М 1:10 000	МБУ "АПЦ МГО"	