



**АДМИНИСТРАЦИЯ МИАССКОГО ГОРОДСКОГО ОКРУГА
ЧЕЛЯБИНСКОЙ ОБЛАСТИ
ПОСТАНОВЛЕНИЕ**

21. 01. 2022

№ 132

О подготовке проекта решения Собрания депутатов Миасского городского округа о внесении изменений в Правила землепользования и застройки Миасского городского округа многоконтурного земельного участка, расположенного северо - западнее озера Песчаное.

Рассмотрев поступившее в Администрацию Миасского городского округа предложение генерального директора ООО «Центр коммунального сервиса» (вх. Адм. № 27988 от 15.12.2021г.) о внесении изменений в Решение Собрания депутатов Миасского городского округа от 25.11.2011г. №1 «Об утверждении Правил землепользования и застройки Миасского городского округа»; заключение по данному предложению Комиссии по подготовке проектов Правил землепользования и застройки Миасского городского округа, состав которой утвержден постановлением Администрации Миасского городского округа от 04.09.2012г. №4810, действующей в порядке, определенном постановлением Администрации Миасского городского округа от 04.09.2012г. №4809, руководствуясь статьями 30, 31, 32, 33 Градостроительного кодекса РФ, Федеральным Законом от 06.10.2003г. №131-ФЗ «Об общих принципах организации местного самоуправления в Российской Федерации» и Уставом Миасского городского округа,
ПОСТАНОВЛЯЮ:

1. Комиссии по подготовке проектов Правил землепользования и застройки Миасского городского округа подготовить проект решения Собрания депутатов Миасского городского округа «О внесении изменений в Решение Собрания депутатов Миасского городского округа от 25.11.2011г. №1 «Об утверждении Правил землепользования и застройки Миасского городского округа» в части изменения видов и границ территориальных зон многоконтурного земельного участка с кадастровым номером 74:34:0000000:8364, расположенного в Миасском городском округе, северо – западнее озера Песчаное.

2. Заинтересованным лицам предложения по проекту, указанному в п.1 настоящего постановления, представлять в Комиссию по подготовке проектов Правил землепользования и застройки Миасского городского округа в срок до 28.01.2022г. (здание Администрации Миасского городского округа по пр.Автозаводцев, 55, каб. №107, Клыкова О.В., тел. 264270).

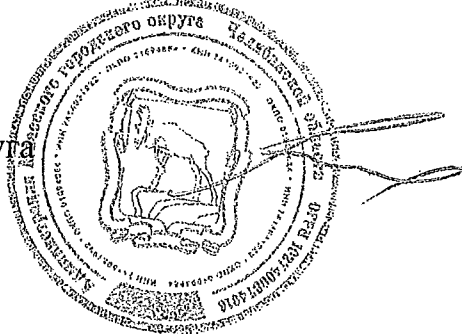
3. Начальнику Управления земельных отношений и градостроительства провести проверку представленного Комиссией по подготовке проектов Правил землепользования и застройки Миасского городского округа проекта решения Собрания депутатов Миасского городского округа, подготовленного в соответствии с п. 1 настоящего

постановления, по результатам проверки организовать его направление Главе Миасского городского округа.

4. Начальнику отдела организационной и контрольной работы разместить настоящее постановление на официальном сайте Администрации Миасского городского округа в информационно-коммуникационной сети «Интернет» и направить для опубликования на сайте средств массовой информации.

5. Контроль исполнения настоящего постановления возложить на заместителя Главы Округа (по имущественному комплексу).

Глава
Миасского городского округа



Г.М. Тонких



АДМИНИСТРАЦИЯ МИАССКОГО ГОРОДСКОГО ОКРУГА
ЧЕЛЯБИНСКОЙ ОБЛАСТИ
ПОСТАНОВЛЕНИЕ

21.01.2022

№ 133

О принятии решения о подготовке предложений о внесении изменений в Генеральный план Миасского городского округа многоконтурного земельного участка, расположенного северо - западнее озера Песчаное.

Рассмотрев поступившее в Администрацию Миасского городского округа предложение генерального директора ООО «Центр коммунального сервиса» З.Б. Камилова (вх. Адм. №27998 от 15.12.2021г.) о внесении изменений в Правила землепользования и застройки Миасского городского округа в части изменения видов и границ территориальных зон в отношении многоконтурного земельного участка с кадастровым номером 74:34:0000000:8364, расположенного в Миасском городском округе северо – западнее озера Песчаное., требующих внесения соответствующих изменений в Генеральный план Миасского городского округа в части изменения типов функционального назначения данной территории, руководствуясь Градостроительным кодексом РФ, Федеральным Законом от 06.10.2003г. №131-ФЗ «Об общих принципах организации местного самоуправления в Российской Федерации» и Уставом Миасского городского округа,

ПОСТАНОВЛЯЮ:

1. Принять решение о подготовке предложений о внесении изменений в Решение Собрании депутатов Миасского городского округа от 25.11.2011г. №2 «Об утверждении Генерального плана Миасского городского округа и о корректировке черты населенного пункта «г. Миасс» в части изменения типов функционального назначения многоконтурного земельного участка с кадастровым номером 74:34:0000000:8364, расположенного в Миасском городском округе северо – западнее озера Песчаное.

2. Заинтересованные лица вправе, в срок до 28.01.2022г., предоставить в Администрацию Миасского городского округа свои предложения и рекомендации по вопросу внесения изменений в Решение Собрании депутатов Миасского городского округа от 25.11.2011г. №2 «Об утверждении Генерального плана Миасского городского округа и о корректировке черты населенного пункта «г. Миасс» в части изменения типов функционального назначения указанной в п. 1 настоящего постановления территории.

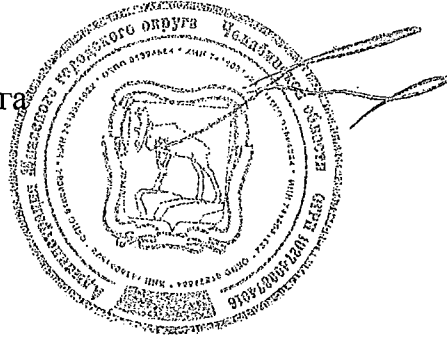
3. Начальнику Управления земельных отношений градостроительства подготовить предложения о внесении изменений в Решение Собрании депутатов Миасского городского округа от 25.11.2011г. №2 «Об утверждении Генерального плана Миасского городского округа и о корректировке черты населенного пункта «г. Миасс» в части изменения типов функционального назначения указанной в п. 1 настоящего постановления территории. Предложения подготовить с учетом обращения о внесении

изменений в Правила землепользования и застройки Миасского городского округа в части изменения видов и границ территориальных зон указанной в п. 1 настоящего постановления территории, а также с учетом предложений и рекомендаций, поступивших от указанных в п. 2 настоящего постановления заинтересованных лиц.

4. Начальнику отдела организационной и контрольной работы разместить настоящее постановление на официальном сайте Администрации Миасского городского округа в информационно-коммуникационной сети «Интернет» и направить для опубликования на сайте средств массовой информации.

5. Контроль исполнения настоящего постановления возложить на заместителя Главы Округа (по имущественному комплексу).

Глава
Миасского городского округа



Г.М. Тонких



**АДМИНИСТРАЦИЯ МИАССКОГО ГОРОДСКОГО ОКРУГА
ЧЕЛЯБИНСКОЙ ОБЛАСТИ
ПОСТАНОВЛЕНИЕ**

08.01.2022

№ 464

О проведении общественных обсуждений

В соответствии с Решением Собрания депутатов Миасского городского округа от 03.08.2018 г. № 7 «Об утверждении Положения «Об общественных обсуждениях, публичных слушаниях по проектам генеральных планов, проектам правил землепользования и застройки, проектам планировки территории, проектам межевания территории, проектам правил благоустройства территорий, проектам решений о предоставлении разрешения на условно разрешенный вид использования земельного участка или объекта капитального строительства, проектам решений о предоставлении разрешения на отклонение от предельных параметров разрешенного строительства, реконструкции объектов капитального строительства» (далее – Положение), руководствуясь Градостроительным кодексом Российской Федерации, Федеральным Законом от 06.10.2003 г. № 131-ФЗ «Об общих принципах организации местного самоуправления в Российской Федерации» и Уставом Миасского городского округа, ПОСТАНОВЛЯЮ:

1. Провести общественные обсуждения по следующим проектам Решений Собрания депутатов:

1) О внесении изменений в Решение Собрания депутатов Миасского городского округа от 25.11.2011 г. №2 «Об утверждении Генерального плана Миасского городского округа и о корректировке черты населенного пункта «г. Миасс» в части изменения функционального назначения в отношении многоконтурного земельного участка с кадастровым номером 74:34:0000000:8364, расположенного в Миасском городском округе, северо – западнее озера Песчаное;

2) О внесении изменений в Решение Собрания депутатов Миасского городского округа от 25.11.2011 г. №1 «Об утверждении Правил землепользования и застройки Миасского городского округа» в части изменения функционального назначения в отношении многоконтурного земельного участка с кадастровым номером 74:34:0000000:8364, расположенного в Миасском городском округе, северо – западнее озера Песчаное.

2. Общественные обсуждения по указанным в п. 1 настоящего постановления проектам провести в следующие сроки: со дня опубликования настоящего постановления по 18.03.2022г.

3. Подготовку и проведение общественных обсуждений по указанным в п. 1 настоящего постановления проектам в порядке, установленном Положением, возложить на комиссию в следующем составе:

1) Сесюнин С.А. - Заместитель Председателя Собрания депутатов Миасского городского округа, председатель комиссии;

2) Симонов А.С. - Заместитель Главы Округа (по имущественному комплексу) Администрации Миасского городского округа, заместитель председателя комиссии;

3) Клыкова О.В. - начальник Управления земельных отношений и градостроительства Администрации Миасского городского округа, заместитель председателя комиссии;

4) Баль Т.Н. - начальник отдела архитектуры и городской среды Администрации Миасского городского округа (Главный архитектор);

5) Маленьких А.В. - начальник Правового управления Администрации Миасского городского округа;

6) Браилко М.В. - главный специалист отдела архитектуры и городской среды Администрации Миасского городского округа, секретарь комиссии.

4. Утвердить Оповещение о начале общественных обсуждений согласно приложению 1 к настоящему постановлению.

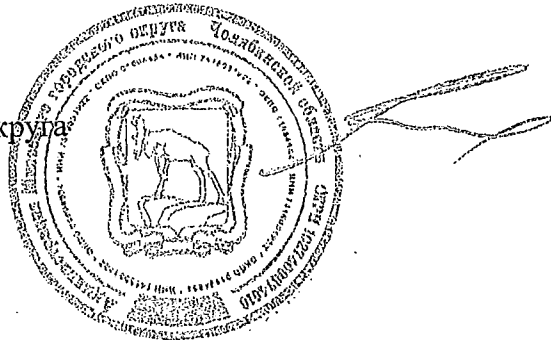
5. Комиссии первое организационное заседание провести в срок не позднее 7 дней со дня подписания настоящего постановления.

6. Начальнику отдела организационной и контрольной работы разместить настоящее постановление на официальном сайте Администрации Миасского городского округа в информационно-коммуникационной сети «Интернет», и направить для опубликования на сайте в средствах массовой информации. Не ранее чем через 7 дней и не позднее чем через 10 дней со дня регистрации постановления «О проведении общественных обсуждений», разместить проекты Решений Собрания депутатов Миасского городского округа, являющиеся предметом рассмотрения на общественных обсуждениях, на официальном сайте Администрации Миасского городского округа в информационно-коммуникационной сети «Интернет» и направить для опубликования на сайте в средствах массовой информации.

7. Начальнику Управления земельных отношений и градостроительства направить не ранее чем через 7 дней со дня регистрации постановления о проведении общественных обсуждений, проекты Решений Собрания депутатов Миасского городского округа, являющиеся предметом рассмотрения на общественных обсуждениях начальнику отдела организационной и контрольной работы.

8. Контроль исполнения настоящего постановления возложить на заместителя Главы Округа (по имущественному комплексу).

Главы
Миасского городского округа



Г.М. Тонких

Оповещение о начале общественных обсуждений

1. Администрация Миасского городского округа оповещает жителей Миасского городского округа о начале общественных обсуждений по обсуждению следующих проектов Решений Собрания депутатов Миасского городского округа:

1) О внесении изменений в Решение Собрания депутатов Миасского городского округа от 25.11.2011 г. №2 «Об утверждении Генерального плана Миасского городского округа и о корректировке черты населенного пункта «г. Миасс» в части изменения функционального назначения в отношении многоконтурного земельного участка с кадастровым номером 74:34:0000000:8364, расположенного в Миасском городском округе, северо – западнее озера Песчаное;

2) О внесении изменений в Решение Собрания депутатов Миасского городского округа от 25.11.2011 г. №1 «Об утверждении Правил землепользования и застройки Миасского городского округа» в части изменения функционального назначения в отношении многоконтурного земельного участка с кадастровым номером 74:34:0000000:8364, расположенного в Миасском городском округе, северо – западнее озера Песчаное.

2. Информация о сайте, на котором будут размещены Проекты: проекты размещаются на официальном сайте Администрации Миасского городского округа: <https://miass.gov74.ru/Постановления и Распоряжения> в срок, установленный п.п.1 п. 25 Положения «Об общественных обсуждениях, публичных слушаниях по проектам генеральных планов, проектам правил землепользования и застройки, проектам планировки территории, проектам межевания территории, проектам правил благоустройства территорий, проектам решений о предоставлении разрешения на условно разрешенный вид использования земельного участка или объекта капитального строительства, проектам решений о предоставлении разрешения на отклонение от предельных параметров разрешенного строительства, реконструкции объектов капитального строительства», утвержденное решением Собрания депутатов Миасского городского округа от 03.08.2018 № 7* (далее – Положение).

3. Информация о порядке и сроках проведения общественных обсуждений:

- общественные обсуждения проводятся в порядке, установленном Положением;

- срок проведения общественных обсуждений устанавливается со дня опубликования Оповещения по 18.03.2022г. (срок опубликования заключения о результатах общественных обсуждений).

4. Информация о месте, дате открытия экспозиций Проектов, о сроках проведения экспозиции о днях и часах, в которое возможно посещение указанной экспозиции: экспозиция проводится г. Миасс, пр. Автозаводцев, 55 (каб.106), вторник-четверг с 16:00 до 17:00, в сроки со дня опубликования настоящего Оповещения по 09.03.22г.

5. Информация о порядке консультирования посетителей экспозиции о Проектах: порядок консультирования посетителей экспозиции осуществляется в соответствии с п.52 Положения.

6. Контактные данные представителя структурного подразделения Администрации Миасского городского округа, к компетенции которого относится решение вопросов, являющихся предметом общественных обсуждений: начальник Управления земельных отношений и градостроительства Клыкова Олеся Витальевна, тел.: (3513) 264270.

7. Информация о порядке, сроке и форме внесения участниками общественных обсуждений предложений и замечаний, касающихся указанным проектам решений: порядок внесения предложений и замечаний установлен в соответствии с ч.12 Положения. Срок внесения предложений и замечаний участниками общественных обсуждений устанавливается со дня опубликования Оповещения по 11.03.2021г. Предложения и замечания участников общественных обсуждений вносятся по форме, установленной приложением № 2 к Положению.

8. Настоящее оповещение разместить на официальном сайте Администрации Миасского городского округа в информационно-телекоммуникационной сети "Интернет" (<https://miass.gov74.ru/>), в средствах массовой информации, а также на информационном стенде, расположенном по адресу: г.Миасс, пр.Автозаводцев, 55, здание Администрации Миасского городского округа.

* - Решение Собрания депутатов Миасского городского округа от 03.08.2018 г. № 7 «Об утверждении Положения «Об общественных обсуждениях, публичных слушаниях по проектам генеральных планов, проектам правил землепользования и застройки, проектам планировки территории, проектам межевания территории, проектам правил благоустройства территорий, проектам решений о предоставлении разрешения на условно разрешенный вид использования земельного участка или объекта капитального строительства, проектам решений о предоставлении разрешения на отклонение от предельных параметров разрешенного строительства, реконструкции объектов капитального строительства» опубликовано на сайте http://www.duma-miass.ru/официально/документы/официальный_вестник_Собрания_депутатов.

Заключение о результатах общественных обсуждений по проектам

1. Дата оформления заключения о результатах общественных обсуждений: 18.03.2022г.

2. Наименование проектов, рассмотренных на общественных обсуждениях, сведения о количестве участников общественных обсуждений, которые приняли участие в общественных обсуждениях:

1) О внесении изменений в Решение Собрании депутатов Миасского городского округа от 25.11.2011 г. №2 «Об утверждении Генерального плана Миасского городского округа и о корректировке черты населенного пункта «г. Миасс» в части изменения функционального назначения многоконтурного земельного участка с кадастровым номером 74:34:0000000:8364, расположенного в Миасском городском округе, северо – западнее озера Песчаное;

2) О внесении изменений в Решение Собрании депутатов Миасского городского округа от 25.11.2011 г. №1 «Об утверждении Правил землепользования и застройки Миасского городского округа» в части изменения градостроительного зонирования территории, в отношении многоконтурного земельного участка с кадастровым номером 74:34:0000000:8364, расположенного в Миасском городском округе, северо – западнее озера Песчаное;

Количество участников общественных обсуждений – 139.

3. Реквизиты протокола общественных обсуждений, на основании которого подготовлено заключение о результатах общественных обсуждений: дата оформления протокола общественных обсуждений 18.03.2022г.

4. Содержание внесенных предложений и замечаний участников общественных обсуждений с разделением на предложения и замечания граждан, являющихся участниками общественных обсуждений и постоянно проживающих на территории, в пределах которой проводятся общественные обсуждения, и предложения и замечания иных участников общественных обсуждений. В случае внесения несколькими участниками общественных обсуждений одинаковых предложений и замечаний допускается обобщение таких предложений и замечаний: в комиссию поступило 139 предложений и замечаний:

- 55 участников общественных обсуждений высказались за принятие решения о внесении изменений в решение Собрании депутатов Миасского городского округа от 25.11.2011 г. №1 «Об утверждении Правил землепользования и застройки Миасского городского округа» и в Решение Собрании депутатов Миасского городского округа от 25.11.2011 г. №2 «Об утверждении Генерального плана Миасского городского округа и о корректировке черты населенного пункта «г. Миасс», в части изменения функционального назначения территории расположенной в Миасском городском округе, северо-западнее озера Песчаное, на земельном участке с кадастровым номером 74:34:0000000:8364 с установлением территориальной зоны Е 2 – объекты размещения отходов потребления.

Участники общественных обсуждений считают, что мусоросортировочный комплекс необходим Миасскому городскому округу, это поможет улучшить экологическую ситуацию населенных пунктов Миасского городского округа, а так же снизит стоимость оплаты за вывоз твердых бытовых отходов.

- 80 участников общественных обсуждений (члены СНТ «Алые зори») высказались против строительства мусоросортировочного комплекса, в связи с тем, что указанный участок, расположен вблизи СНТ «Алые зори», приблизительно 1.5 километра.

В соответствии с Постановлением Главного государственного санитарного врача РФ от 25.09.2007 N 74 (ред. от 28.02.2022) "О введении в действие новой редакции санитарно-эпидемиологических правил и нормативов СанПиН 2.2.1/2.1.1.1200-03 "Санитарно-защитные зоны и санитарная классификация предприятий, сооружений и иных объектов" санитарно защитная зона от мусоросортировочного комплекса не распространяется на земельные участки для ведения садоводства и огородничества.

Остальные 4 предложения поступили в комиссию с просьбой об отмене Постановления Администрации Миасского городского округа № 464 от 08.02.2022г. «Об общественных обсуждениях» и против внесенных изменений в решение Собрании депутатов Миасского городского округа от 25.11.2011 г. №1 «Об утверждении Правил землепользования и застройки Миасского городского округа» и в Решение Собрании депутатов Миасского городского округа от 25.11.2011 г. №2 «Об утверждении Генерального плана Миасского городского округа и о корректировке черты населенного пункта «г. Миасс», в части изменения функционального назначения территории расположенной в Миасском городском округе, северо-западнее озера Песчаное, на земельном участке с кадастровым номером 74:34:0000000:8364 с установлением территориальной зоны Е 2 – объекты размещения отходов потребления.

Генерального плана Миасского городского округа и о корректировке черты населенного пункта «г. Миасс», в части изменения функционального назначения территории расположенной в Миасском городском округе, северо-западнее озера Песчаное, на земельном участке с кадастровым номером 74:34:0000000:8364 с установлением территориальной зоны Е 2 – объекты размещения отходов потребления.

Участники общественных обсуждений считают, что мусоросортировочный комплекс необходим Миасскому городскому округу, это поможет улучшить экологическую ситуацию населенных пунктов Миасского городского округа, а так же снизит стоимость оплаты за вывоз твердых бытовых отходов.

Так же в комиссию поступили обращение от членов садоводческого некоммерческого товарищества «Алые зори» 80 членов товарищества выразились против строительства мусоросортировочного комплекса, в связи с тем, что указанный участок, расположен вблизи СНТ «Алые зори», приблизительно 1.5 километра.

В соответствии с Постановлением Главного государственного санитарного врача РФ от 25.09.2007 N 74 (ред. от 28.02.2022) "О введении в действие новой редакции санитарно-эпидемиологических правил и нормативов СанПиН 2.2.1/2.1.1.1200-03 "Санитарно-защитные зоны и санитарная классификация предприятий, сооружений и иных объектов" санитарно защитная зона от мусоросортировочного комплекса не распространяется на земельные участки для ведения садоводства и огородничества.

Остальные 4 предложения поступили в комиссию с просьбой об отмене Постановления Администрации Миасского городского округа № 464 от 08.02.2022г. «Об общественных обсуждениях» и против внесенных изменений в решение Собрании депутатов Миасского городского округа от 25.11.2011 г. №1 «Об утверждении Правил землепользования и застройки Миасского городского округа» и в Решение Собрании депутатов Миасского городского округа от 25.11.2011 г. №2 «Об утверждении Генерального плана Миасского городского округа и о корректировке черты населенного пункта «г. Миасс», в части изменения функционального назначения территории расположенной в Миасском городском округе, северо-западнее озера Песчаное, на земельном участке с кадастровым номером 74:34:0000000:8364 с установлением территориальной зоны Е 2 – объекты размещения отходов потребления.

Председатель комиссии



Сесюнин С.А.

Протокол вел Браилко М.В.



Протокол общественных обсуждений по проектам:

1) О внесении изменений в Решение Собрания депутатов Миасского городского округа от 25.11.2011 г. №2 «Об утверждении Генерального плана Миасского городского округа и о корректировке черты населенного пункта «г. Миасс» в части изменения функционального назначения многоконтурного земельного участка с кадастровым номером 74:34:0000000:8364, расположенного в Миасском городском округе, северо – западнее озера Песчаное;

2) О внесении изменений в Решение Собрания депутатов Миасского городского округа от 25.11.2011 г. №1 «Об утверждении Правил землепользования и застройки Миасского городского округа» в части изменения градостроительного зонирования территории, многоконтурного земельного участка с кадастровым номером 74:34:0000000:8364, расположенного в Миасском городском округе, северо – западнее озера Песчаное;

1)Дата оформления протокола общественных обсуждений: 18.03.2022г.

2) Информация об организаторе общественных обсуждений и о принятии решения о проведении общественных обсуждений: организатором общественных обсуждений является Администрация Миасского городского округа. Настоящие общественные обсуждения назначены Постановлением Администрации Миасского городского округа о проведении общественных обсуждений от 08.02.2022г. №464.

3) Информация, содержащаяся в опубликованном оповещении о начале общественных обсуждений (далее Оповещение), дата и источник его опубликования: срок проведения общественных обсуждений устанавливается со дня опубликования Оповещения по 18.03.2022г. (срок опубликования заключения о результатах общественных обсуждений). Оповещение размещено на официальном сайте Администрации Миасского городского округа в информационно-телекоммуникационной сети "Интернет" (www.miass.gov74.ru), в средствах массовой информации, а также на информационном стенде, расположенном по адресу: г.Миасс, пр.Автомобилестроителей, 55, здание Администрации Миасского городского округа.

4) Информация о сроке, в течение которого принимались предложения и замечания участников общественных обсуждений, о территории, в пределах которой проводятся общественные обсуждения: предложения и замечания по проектам принимались в срок со дня опубликования Оповещения по 11.03.2022 г., по форме, установленной приложением № 2 Решения Собрания депутатов Миасского городского округа от 03.08.2018г.№7 «Об общественных обсуждениях, публичных слушаниях по проектам генеральных планов, проектам правил землепользования и застройки, проектам планировки территории, проектам межевания территории, проектам правил благоустройства территорий, проектам решений о предоставлении разрешения на условно разрешенный вид использования земельного участка или объекта капитального строительства, проектам решений о предоставлении разрешения на отклонение от предельных параметров разрешенного строительства, реконструкции объектов капитального строительства».


5) Все предложения и замечания участников общественных обсуждений с разделением на предложения и замечания граждан, являющихся участниками общественных обсуждений и постоянно проживающих на территории, в пределах которой проводятся общественные обсуждения, и предложения и замечания иных участников общественных обсуждений.

В комиссию поступило 139 предложений и замечаний по внесению изменений в Генеральный план и Правила землепользования и застройки Миасского городского округа в части изменения функционального назначения территории, относительно земельного участка с кадастровым номером 74:34:0000000:8364, расположенного в Миасском городском округе.

Из них 55 участников общественных обсуждений высказались за принятие решения о внесении изменений в решение Собрания депутатов Миасского городского округа от 25.11.2011 г. №1 «Об утверждении Правил землепользования и застройки Миасского городского округа» и в Решение Собрания депутатов Миасского городского округа от 25.11.2011 г. №2 «Об утверждении

5. Аргументированные рекомендации структурного подразделения Администрации Миасского городского округа, к компетенции которого относится решение вопроса, являющегося предметом общественных обсуждений, о целесообразности или нецелесообразности учета внесенных участниками общественных обсуждений предложений и замечаний и выводы по результатам общественных обсуждений: рассмотрев обращение на комиссии по подготовке проектов Правил землепользования и застройки Миасского городского округа (от 24.12.2021г.), комиссия рекомендовала Главе Миасского городского округа направить проект решений о внесении изменений в Генеральный план и Правила землепользования и застройки Миасского городского округа в Собрание депутатов Миасского городского округа.

Председатель комиссии



Сесюнин С.А.



АДМИНИСТРАЦИЯ МИАССКОГО ГОРОДСКОГО ОКРУГА
ЧЕЛЯБИНСКОЙ ОБЛАСТИ
ПОСТАНОВЛЕНИЕ

30.11.2021

№ 5463

Об утверждении схемы расположения многоконтурного земельного участка на кадастровом плане территории в г. Миассе, северо-западнее оз.Песчаное

Рассмотрев обращение директора ООО «ЦКС» Камилова З.Б. от 08.10.2021г. вх.№22777 об утверждении схемы расположения многоконтурного земельного участка, расположенного в г. Миассе, северо-западнее оз. Песчаное, схему расположения земельного участка на кадастровом плане территории, уведомление об отсутствии в Едином государственном реестре недвижимости запрашиваемых сведений от 26.10.2021г. № КУВИ-002/2021-142402937, учитывая письмо Главного управления лесами Челябинской области от 28.10.2021г. №11401 «О местоположении земельного участка», акт согласования местоположения границ многоконтурного земельного участка с кадастровым номером 74:34:0000000:ЗУ1, площадью 216000 кв.м., на основании ст.11.10 Земельного кодекса Российской Федерации, с учетом «Классификатора видов разрешенного использования земельных участков», утвержденного Приказом Росреестра от 10.11.2020г. №П/0412, Федерального закона от 18.06.2001г. №78-ФЗ «О землеустройстве», руководствуясь Федеральным законом от 06.10.2003г. №131-ФЗ «Об общих принципах организации местного самоуправления в Российской Федерации», Уставом Миасского городского округа,
ПОСТАНОВЛЯЮ:

1. Утвердить схему расположения многоконтурного земельного участка ЗУ1, площадью 216000 кв.м, из земель сельскохозяйственного назначения, в г. Миассе, северо-западнее оз.Песчаное, с видом разрешенного использования – сельскохозяйственное использование, согласно приложению к настоящему постановлению.
2. Присвоить адрес образуемому многоконтурному земельному участку: Челябинская область, г. Миасс, северо-западнее оз.Песчаное в соответствии с пунктом 1 настоящего постановления.
3. Установить ограничение прав на образуемый многоконтурный земельный участок, предусмотренное статьями 56, 56.1 Земельного кодекса Российской Федерации, в части выполнения требований, предъявляемых к охранным зонам электрических сетей, утвержденных постановлением Правительства РФ от 24.02.2009г. №160 «О порядке установления охранных зон объектов электросетевого хозяйства и особых условий использования земельных участков, расположенных в границах таких зон».
4. Обеспечить постановку многоконтурного земельного участка, указанного в пункте 1 настоящего постановления, на государственный кадастровый учет.
5. Срок действия настоящего постановления составляет 2 (два) года со дня его принятия.
6. Контроль исполнения настоящего постановления возложить на Заместителя Главы Округа (по имущественному комплексу).

Глава
Миасского городского округа

Клыкова О.В.
26-42-70



Г.М. Тонких