

**Протокол**  
**заседания экспертной комиссии по наименованию муниципальных объектов,**  
**расположенных на территории Миасского городского округа**

г. Миасс

от 28.10.2021 г.

**Присутствовали:** Сесюнин С.А., Симонов А.С., Клыкова О.В., Кисленко Д.А., Потеряева В.В.

**Вопрос:** о присвоении наименования элементу планировочной структуры, расположенного в г. Миассе (кадастровые номера земельных участков 74:34:1709001:400; 74:34:1709001:401) – «Санаторий – профилакторий Кошкуль территория».

**Симонов А.С.** зачитал обращение Генерального директора, ОАО «Тургорякское рудоуправление» Зырянова П.Н. (вх. от 09.08.2021г №17444). Сообщил, что с учетом присвоения наименования указанному элементу планировочной структуры адрес будет присвоен следующий: «Российская Федерация, Челябинская область, Миасский городской округ, город Миасс, Санаторий – профилакторий Кошкуль территория».

Комиссия поддержала предложение.

**Решение:**

Рекомендовать Главе МГО подготовить проект решения «О присвоении наименования элементу планировочной структуры, расположенного в г. Миассе (кадастровые номера земельных участков 74:34:1709001:400; 74:34:1709001:401) – «Санаторий – профилакторий Кошкуль территория».


**Результаты голосования:** «за» - единогласно.

Заместитель Председателя комиссии



С.А. Сесюнин

Секретарь Комиссии



В.В. Потеряева

*Смирнов А. В.*



*Писарев В. В.*

МИНИСТЕРСТВО ПРОМЫШЛЕННОСТИ И ЭНЕРГЕТИКИ  
РОССИЙСКОЙ ФЕДЕРАЦИИ ДЕПАРТАМЕНТА МЕТАЛЛУРГИИ  
ОТКРЫТОЕ АКЦИОНЕРНОЕ ОБЩЕСТВО  
"ТУРГОЯКСКОЕ РУДОУПРАВЛЕНИЕ"  
(ОАО "ТРУ")

*Писарев В. В.*

456305 г. Миасс, Челябинская обл., ул. Магистральная 19  
Генеральный директор: тел. (3513) 55-10-10; 55-32-20  
Секретарь тел./факс (3513) 55-10-10  
E-mail: [tru\\_miass@inbox.ru](mailto:tru_miass@inbox.ru); E-mail: [tru\\_miass@cartel.ru](mailto:tru_miass@cartel.ru)  
ОГРН 1027400869341  
ОКПО 00186996, ОКОНХ 12120, СООГУ 07744  
СОАТО 1175442, КФС 17, КОПФ 47, ОКВЭД 14.12  
ИНН 7415004421 КПП 741501001  
р/счет 40702810400230000538  
в Филиале «Челябинский» ОАО «АЛЬФА-БАНК»  
г. Челябинск ИНН банка 7728168971 БИК банка 047501962  
кор/счет 30101810000000000962  
" 09 " 08 2021 г. № 107-794

Главе Миасского городского округа

Тонких Г.М.

Просим присвоить новый элемент планировочной структуры:

Российская Федерация, Челябинская область, г.Миасс, санаторий - профилакторий  
Кожкуль территория

Кадастровые номера земельных участков: 1) 74:34:1709001:400; 2) 74:34:1709001:401

- Приложение: 1. Выписка из ЕГРН на з/у №74:34:1709001:400 – на 2 листах копия;  
2. Выписка из ЕГРН на з/у №74:34:1709001:401 – на 2 листах копия;  
3. Скриншот Публичной кадастровой карты на 1 листе.

Просим данную информацию выдать на руки начальнику юридического отдела Зыряновой Лилии  
Ралифовне (сот тел. 8-912-479-3006).

Генеральный директор  
ОАО «Тургоякское рудоуправление»



*[Handwritten signature]*

П.Н.Зырянов

*ограничение*

Администрация Миасского городского округа
09 АВГ 2021
Вх.№ 18444
Министр

*[Handwritten signature]*

Филиал Федерального государственного бюджетного учреждения "Федеральная кадастровая палата Федеральной службы государственной регистрации, кадастра и картографии" по Челябинской области  
полное наименование органа регистрации прав

Выписка из Единого государственного реестра недвижимости об основных характеристиках и зарегистрированных правах на объект недвижимости

Сведения об основных характеристиках объекта недвижимости

На основании запроса от 03.08.2021, поступившего на рассмотрение 03.08.2021, сообщаем, что согласно записям Единого государственного реестра недвижимости:

Раздел 1 Лист 1

Земельный участок	
вид объекта недвижимости	
Лист № 1 раздела 1	Всего листов раздела 1: 1
Всего разделов: 3	Всего листов выписки: 3
03.08.2021 г. № КУВИ-002/2021-98466223	
Кадастровый номер:	74:34:1709001:400
Номер кадастрового квартала:	74:34:1709001
Дата присвоения кадастрового номера:	23.07.2021
Ранее присвоенный государственный учетный номер:	данные отсутствуют
Адрес:	454000, Челябинская область, Миасское лесничество, Миасское участковое лесничество, квартал 188 часть выделов 12, 18, 24, 25
Площадь:	10000 +/- 1750
Кадастровая стоимость, руб:	не определена
Кадастровые номера расположенных в пределах земельного участка объектов недвижимости:	74:34:0310010:111
Категория земель:	Земли лесного фонда
Виды разрешенного использования:	для осуществления рекреационной деятельности
Статус записи об объекте недвижимости:	Сведения об объекте недвижимости имеют статус "актуальные"
Особые отметки:	данные отсутствуют
Получатель выписки:	Михайлова Мария Николаевна

полное наименование должности	подпись	инициалы, фамилия
-------------------------------	---------	-------------------

М.П.

## Выписка из Единого государственного реестра недвижимости об основных характеристиках и зарегистрированных правах на объект недвижимости

## Сведения о зарегистрированных правах

Земельный участок			
вид объекта недвижимости			
Лист № 1 раздела 2	Всего листов раздела 2: 1	Всего разделов: 3	Всего листов выписки: 3
03.08.2021 г. № КУВИ-002/2021-98466223			
Кадастровый номер:		74:34:1709001:400	

1	Правообладатель (правообладатели):	1.1	Российская Федерация
2	Вид, номер, дата и время государственной регистрации права:	2.1	Собственность 74:34:1709001:400-74/131/2021-1 23.07.2021 10:01:57
4	Сведения об осуществлении государственной регистрации сделки, права, ограничения права без необходимого в силу закона согласия третьего лица, органа:	4.1	данные отсутствуют
5	Ограничение прав и обременение объекта недвижимости:	не зарегистрировано	
6	Заявленные в судебном порядке права требования:	данные отсутствуют	
7	Сведения о возражении в отношении зарегистрированного права:	данные отсутствуют	
8	Сведения о наличии решения об изъятии объекта недвижимости для государственных и муниципальных нужд:	данные отсутствуют	
9	Сведения о невозможности государственной регистрации без личного участия правообладателя или его законного представителя:	данные отсутствуют	
10	Правопритязания и сведения о наличии поступивших, но не рассмотренных заявлений о проведении государственной регистрации права (перехода, прекращения права), ограничения права или обременения объекта недвижимости, сделки в отношении объекта недвижимости:	отсутствуют	
11	Сведения о невозможности государственной регистрации перехода, прекращения, ограничения права на земельный участок из земель сельскохозяйственного назначения:	данные отсутствуют	

полное наименование должности	подпись	инициалы, фамилия
-------------------------------	---------	-------------------

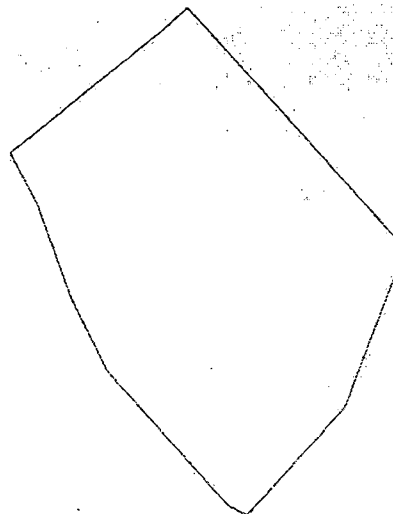
М.П.

Выписка из Единого государственного реестра недвижимости об основных характеристиках и зарегистрированных правах на объект недвижимости

Описание местоположения земельного участка

Земельный участок			
вид объекта недвижимости			
Лист № 1 раздела 3	Всего листов раздела 3: 1	Всего разделов: 3	Всего листов выписки: 3
03.08.2021г. № КУВИ-002/2021-98466223			
Кадастровый номер:		74:34:1709001:400	

План (чертеж, схема) земельного участка



Масштаб 1:2000	Условные обозначения:		
----------------	-----------------------	--	--

полное наименование должности	подпись	инициалы, фамилия

М.П.

Филиал Федерального государственного бюджетного учреждения "Федеральная кадастровая палата Федеральной службы государственной регистрации, кадастра и картографии" по Челябинской области  
 филиал государственного органа регистрации прав

Выписка из Единого государственного реестра недвижимости об основных характеристиках и зарегистрированных правах на объект недвижимости

Сведения об основных характеристиках объекта недвижимости

На основании запроса от 03.08.2021, поступившего на рассмотрение 05.08.2021, сообщаем, что согласно записям Единого государственного реестра недвижимости

Раздел 1 Лист 1

Земельный участок	
вид объекта недвижимости	
Лист № 1 раздела 1	Всего листов раздела 1: 1
Всего разделов: 3	
Всего листов выписки: 3	
03.08.2021 № КУВН-002/2021-98466012	
Кадастровый номер:	74:34:1709001:401
Номер кадастрового квартала:	74:34:1709001
Дата присвоения кадастрового номера:	23.07.2021
Ранее присвоенный государственный учетный номер:	данные отсутствуют
Адрес:	454000, Челябинская область, Миасское лесничество, Миасское участковое лесничество, квартал 188 части выделов 10, 13, 23, 24, 25
Площадь:	19000 кв. м 238 кв. м
Кадастровая стоимость, руб.:	не определена
Кадастровые номера расположенных в пределах земельного участка объектов недвижимости:	данные отсутствуют
Категория земель:	Земли лесного фонда
Виды разрешенного использования:	для осуществления рекреационной деятельности
Статус записи об объекте недвижимости:	Сведения об объекте недвижимости имеют статус "актуальные"
Объект отметки:	Граница земельного участка состоит из 2 контуров.
Получатель выписки:	Михайлова Мария Николаевна

полное наименование должности	подпись	инициалы, фамилия
-------------------------------	---------	-------------------

М.П.

Выписка из Единого государственного реестра недвижимости об основных характеристиках и зарегистрированных правах на объект недвижимости  
 Сведения о зарегистрированных правах

Земельный участок			
вид объекта недвижимости			
Лист № 1 раздела 2	Всего листов раздела 2: 1	Всего разделов: 3	Всего листов выписки: 3
03.08.2021г. № КУВН-002/2021-98466012			
Кадастровый номер:		74:34:1709001:401	

1	Правообладатель (правообладатели):	1.1	Российская Федерация
2	Вид, номер, дата и время государственной регистрации права:	2.1	Собственность 74:34:1709001:401-74/13/2021-1 23.07.2021 10:01:57
4	Сведения об осуществлении государственной регистрации сделки, права, ограничения права без необходимого в силу закона согласия третьего лица, органа:	4.1	данные отсутствуют
5	Ограничение прав и обременение объекта недвижимости:		не зарегистрированы
6	Заявленные в судебном порядке права требования:		данные отсутствуют
7	Сведения о возражении в отношении зарегистрированного права:		данные отсутствуют
8	Сведения о наличии решения об изъятии объекта недвижимости для государственных и муниципальных нужд:		данные отсутствуют
9	Сведения о невозможности государственной регистрации без личного участия правообладателя или его законного представителя:		данные отсутствуют
10	Правопритязания и сведения о наличии поступивших, но не рассмотренных заявлений о проведении государственной регистрации права (перехода, прекращения права), ограничения права или обременения объекта недвижимости, сделки в отношении объекта недвижимости:		отсутствуют
11	Сведения о невозможности государственной регистрации перехода, прекращения, ограничения права на земельный участок из земель сельскохозяйственного назначения:		данные отсутствуют

Исполнители информационного обслуживания		
	подпись	инициалы, фамилия
	М.П.	

Выписка из Единого государственного реестра недвижимости об основных характеристиках и земельно-имущественных правах на объект недвижимости

Описание местоположения земельного участка


Земельный участок  
внп областного значения

Листов 1, листов 3 | Вести участок в раздел 3 | Ведено в раздел 3 | Всеми листами выделен 3

03.08.2021г. № КСВН-002/2021-98-46012

Кадстровый номер: | 74:34:1709001:01

Литр (через кремль) земельного участка



Листов 1-4/00	Содержимое обременения:		
Итого земельных участков	По сумме	Итого кв. метров	Итого листов выделено

М.П.



