



СОБРАНИЕ ДЕПУТАТОВ МИАССКОГО ГОРОДСКОГО ОКРУГА  
ЧЕЛЯБИНСКАЯ ОБЛАСТЬ  
СОРОК ТРЕТЬЯ СЕССИЯ СОБРАНИЯ ДЕПУТАТОВ МИАССКОГО ГОРОДСКОГО  
ОКРУГА ПЯТОГО СОЗЫВА

РЕШЕНИЕ №15

от 26.10.2018 г.

О внесении изменений в Решение Собрании депутатов Миасского городского округа от 25.11.2011г. №1 «Об утверждении Правил землепользования и застройки Миасского городского округа» в части изменения видов и границ территориальных зон территории, расположенной в г. Миассе, п. Восточный, в районе домов по ул. Российская, 25 и 27

Рассмотрев предложение Главы Миасского городского округа Г.М. Тонких о внесении изменений в Решение Собрании депутатов Миасского городского округа от 25.11.2011г. №1 «Об утверждении Правил землепользования и застройки Миасского городского округа в части изменения видов и границ территориальных зон территории, расположенной в г. Миассе, п. Восточный, в районе домов по ул. Российская, 25 и 27, учитывая рекомендации постоянной комиссии по вопросам городского хозяйства, заключение комиссии по подготовке проектов Правил землепользования и застройки Миасского городского округа, результаты публичных слушаний по настоящему проекту решения Собрании депутатов Миасского городского округа, в соответствии с Градостроительным кодексом Российской Федерации, руководствуясь Федеральным законом от 06.10.2003 г. №131-ФЗ «Об общих принципах организации местного самоуправления в Российской Федерации» и Уставом Миасского городского округа, Собрание депутатов Миасского городского округа  
РЕШАЕТ:

1. Внести изменения в Решение Собрании депутатов Миасского городского округа от 25.11.2011 г. №1 «Об утверждении Правил землепользования и застройки Миасского городского округа» в части изменения видов и границ территориальных зон территории, расположенной в г. Миассе, п. Восточный, в районе домов по ул. Российская, 25 и 27, согласно приложениям 1,2,3 к настоящему Решению.

2. Настоящее Решение опубликовать в установленном порядке.

3. Контроль исполнения настоящего Решения возложить на постоянную комиссию по вопросам городского хозяйства.

Председатель Собрании депутатов  
Миасского городского округа

Е.А. Степовик

Глава Миасского городского округа

Г.М. Тонких

ПРИЛОЖЕНИЕ 1  
к Решению Собрания депутатов  
Миасского городского округа  
от 26.10.2018 г. №15

Описание изменений в Карту градостроительного зонирования территории г. Миасс и Схему границ зон с особыми условиями использования территории г. Миасс Правил землепользования и застройки Миасского городского округа в отношении территории, расположенной в г. Миассе, п. Восточный, в районе домов по ул. Российская, 25 и 27

Граница внесения изменений	Градостроительный индекс территориальной зоны до изменений	Характер вносимых изменений	Градостроительный индекс территориальной зоны после изменений
Территория, расположенная в г. Миассе, п. Восточный, в районе домов по ул. Российская, 25 и 27	07 09 В1	изменение границ территориальной зоны	07 09 В1
	07 05 И2	изменение границ территориальной зоны	07 05 И2

Правилами землепользования и застройки Миасского городского округа определены следующие виды территориальных зон: **В1** «Усадебная и коттеджная застройка»; **И2** «Огороды».


ПРИЛОЖЕНИЕ 2  
к Решению Собрания депутатов  
Миасского городского округа  
от 26.10.2018 г. №13

Карта градостроительного зонирования территории г. Миасс Правил землепользования и застройки Миасского городского округа (фрагмент) с учётом изменений видов и границ территориальных зон территории, расположенной в г. Миассе, п. Восточный, в районе домов по ул. Российская, 25 и 27



**ВИДЫ ТЕРРИТОРИАЛЬНЫХ ЗОН:**

 B1 - УСАДЕБНАЯ И КОТТЕДЖНАЯ

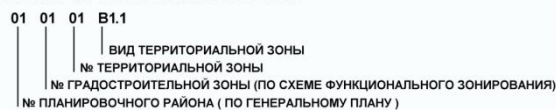
 И2 - ОГОРОДЫ

**ГРАНИЦЫ:**

 ГОРОДСКОЙ ЧЕРТЫ

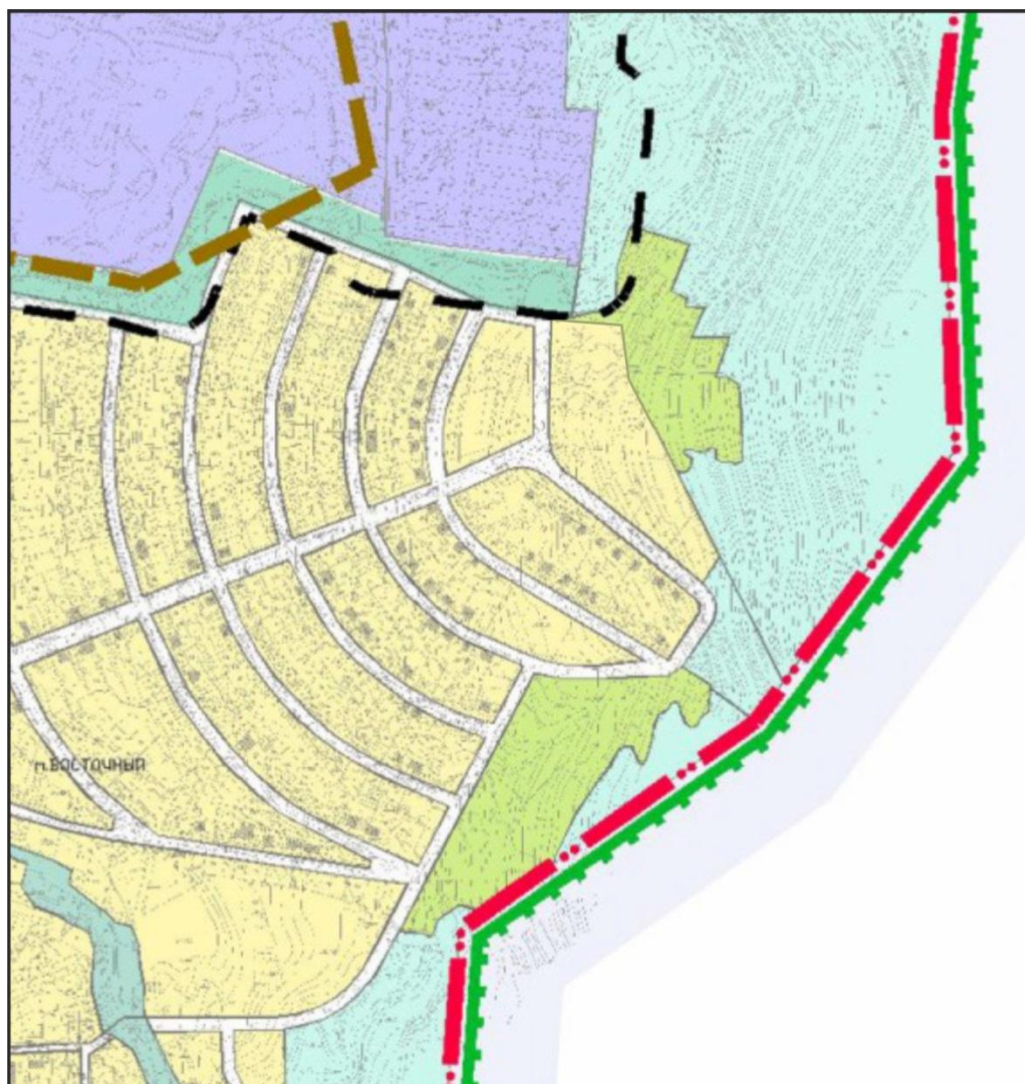
 ИЛЬМЕНСКОГО ЗАПОВЕДНИКА






**СТРУКТУРА НОМЕРА ТЕРРИТОРИАЛЬНОЙ ЗОНЫ:**



ПРИЛОЖЕНИЕ 3  
к Решению Собрания депутатов  
Миасского городского округа  
от 26.10.2018 г. №13

Схема границ зон с особыми условиями использования территории г. Миасс Правил землепользования и застройки Миасского городского округа (фрагмент) с учётом изменений видов и границ территориальных зон территории, расположенной в г. Миассе, п. Восточный, в районе домов по ул. Российская, 25 и 27



- ЖИЛЫЕ:**
-  УСАДЕБНАЯ И КОТТЕДЖНАЯ ЗАСТРОЙКА
- СЕЛЬСКОХОЗЯЙСТВЕННОГО ИСПОЛЬЗОВАНИЯ:**
-  ОГОРОДЫ
- ГРАНИЦЫ И ТЕРРИТОРИИ СПЕЦИАЛЬНЫХ ЗОН:**
-  САНИТАРНО-ЗАЩИТНАЯ
- ГРАНИЦЫ:**
-  ГОРОДСКОЙ ЧЕРТЫ
  -  ИЛЬМЕНСКОГО ЗАПОВЕДНИКА