

ПРИЛОЖЕНИЕ 1
к Решению Собрания депутатов
Миасского городского округа
от 22.06.2018 г. №30

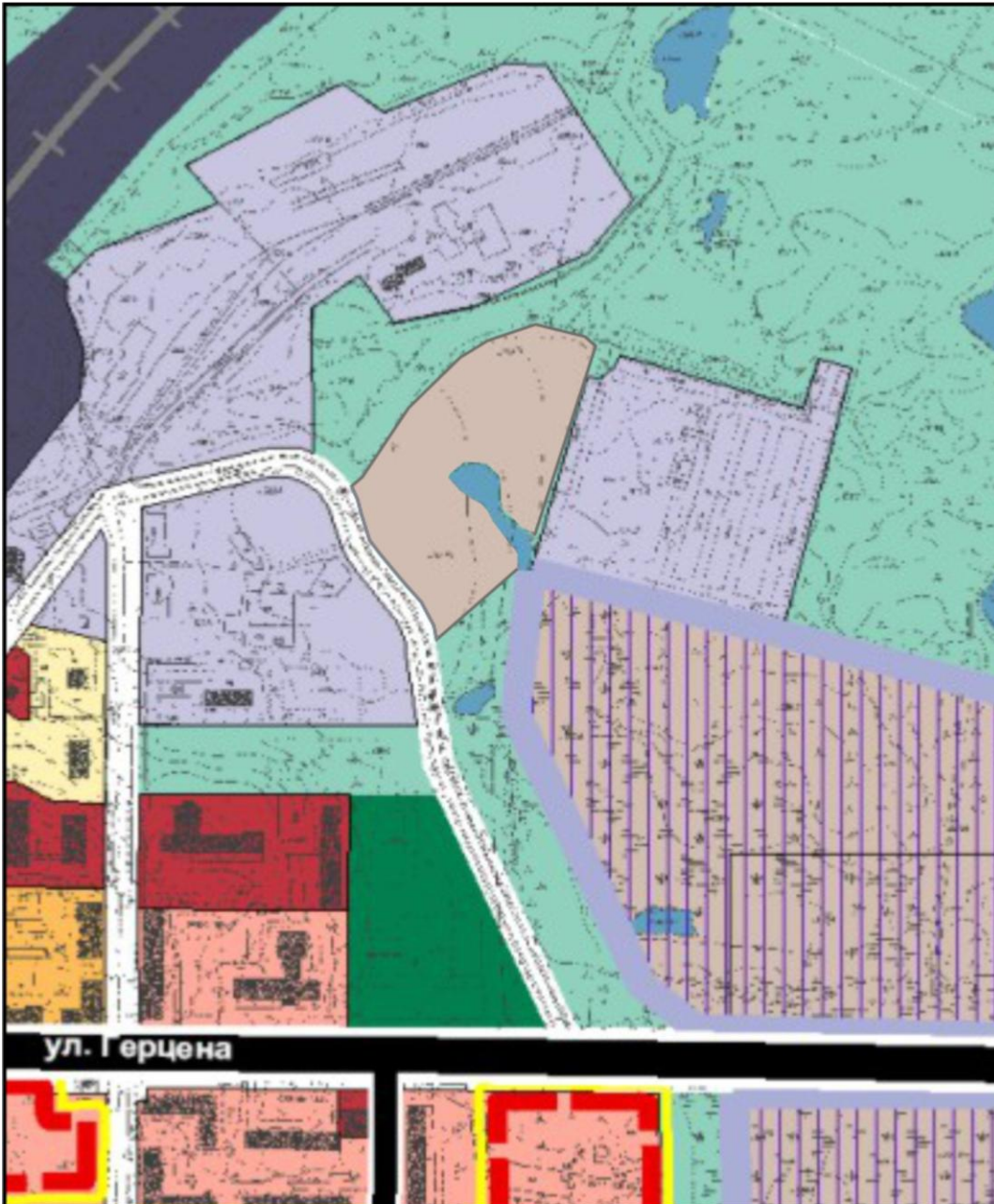
Описание изменений в Генеральный план Миасского городского округа в отношении земельного участка с кадастровым номером 74:34:1800004:58, расположенного по ул. Герцена в г. Миассе

В отношении земельного участка с кадастровым номером 74:34:1800004:58, расположенного по ул. Герцена в г. Миассе в картах Генерального плана МГО:




- Планировочная структура г. Миасса
 - Схема транспортной инфраструктуры г. Миасс
 - Схема инженерной инфраструктуры г. Миасс
 - Схема инженерной подготовки территории г. Миасс
 - Схема функционального зонирования территории г. Миасс
 - Схема границ зон с особыми условиями использования территории г. Миасс
 - Территории, подверженные риску возникновения ЧС природного и техногенного характера г. Миасс
- изменен тип функционального назначения с «Городские, поселковые леса» на «Промышленные»

ПРИЛОЖЕНИЕ 2
к Решению Собрания депутатов
Миасского городского округа
от 22.06.2018 г. №30

Планировочная структура г. Миасса Генерального плана Миасского городского округа (фрагмент) с учётом изменения типов функционального назначения в отношении земельного участка с кадастровым номером 74:34:1800004:58, расположенного по ул. Герцена в г. Миассе

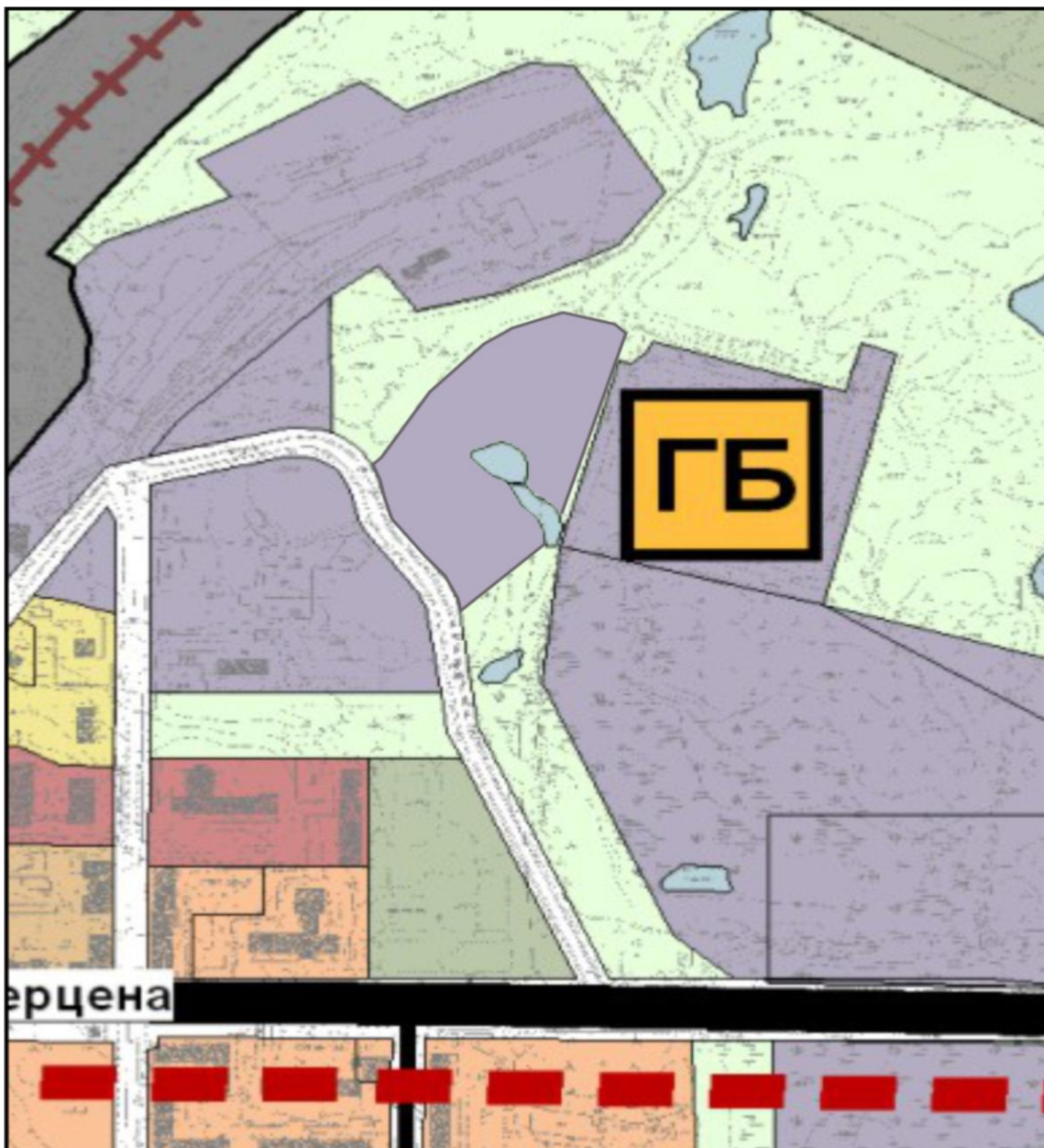





ТЕРРИТОРИИ:

-  ПРОМЫШЛЕННЫЕ;
-  ГОРОДСКИЕ ЛЕСА;
-  ВОДОЕМЫ, РЕКИ, КАНАЛЫ.

ПРИЛОЖЕНИЕ 3
к Решению Собрания депутатов
Миасского городского округа
от 22.06.2018 г. №30

Схема транспортной инфраструктуры г. Миасс Генерального плана Миасского городского округа (фрагмент) с учётом изменения типов функционального назначения в отношении земельного участка с кадастровым номером 74:34:1800004:58, расположенного по ул. Герцена в г. Миассе



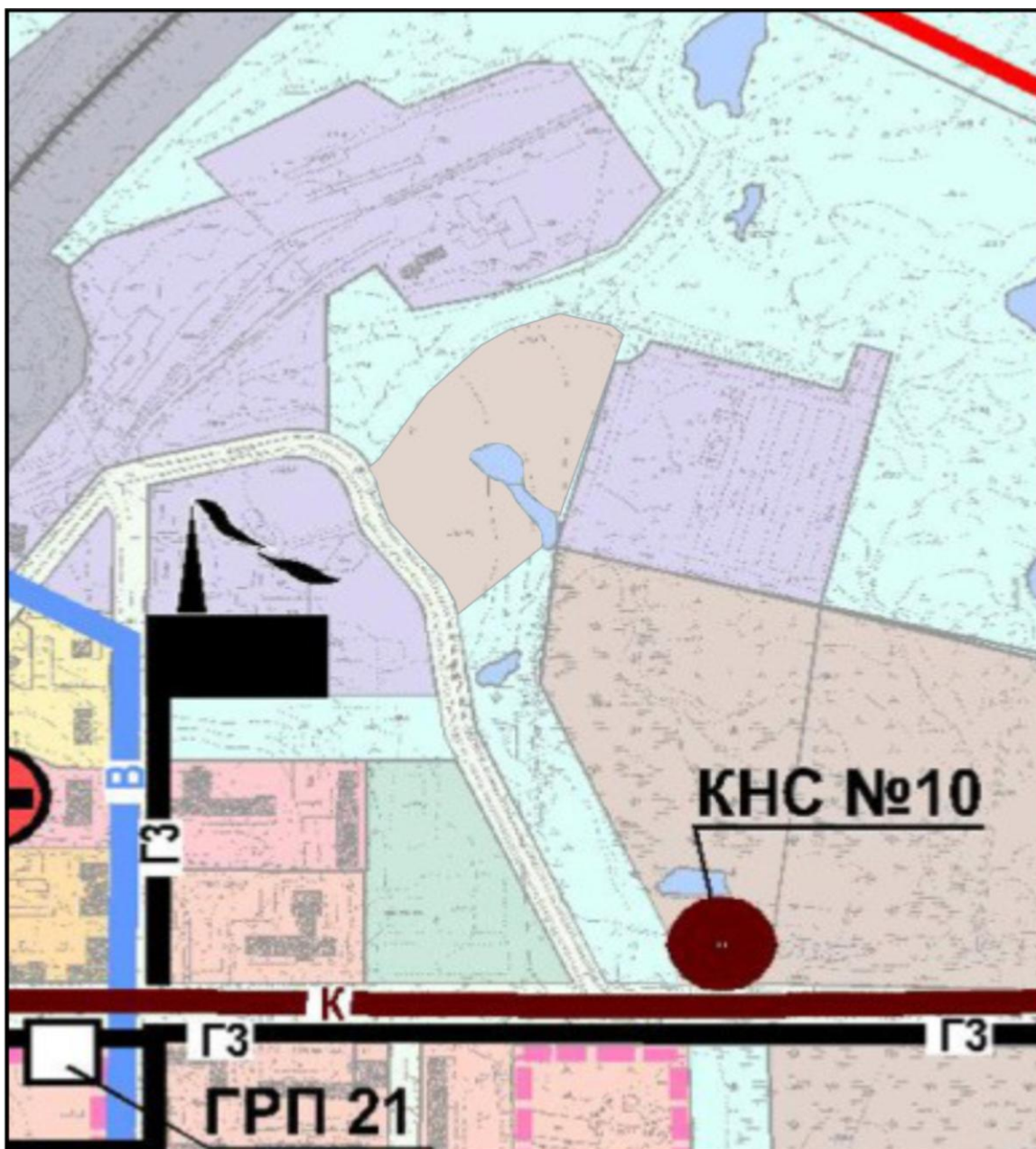
-  - ПРОИЗВОДСТВЕННАЯ ТЕРРИТОРИЯ
-  - ЗЕЛЕННЫЕ НАСАЖДЕНИЯ ОБЩЕГО ПОЛЬЗОВАНИЯ
-  - ВОДНЫЕ ОБЪЕКТЫ

ИНЖЕНЕРНЫЕ СООРУЖЕНИЯ:

-  - БОКСОВЫЕ АВТОМОБИЛЬНЫЕ ГАРАЖИ

ПРИЛОЖЕНИЕ 4
к Решению Собрания депутатов
Миасского городского округа
от 22.06.2018 г. №30

Схема инженерной инфраструктуры г. Миасс Генерального плана Миасского городского округа (фрагмент) с учётом изменения типов функционального назначения в отношении земельного участка с кадастровым номером 74:34:1800004:58, расположенного по ул. Герцена в г. Миассе

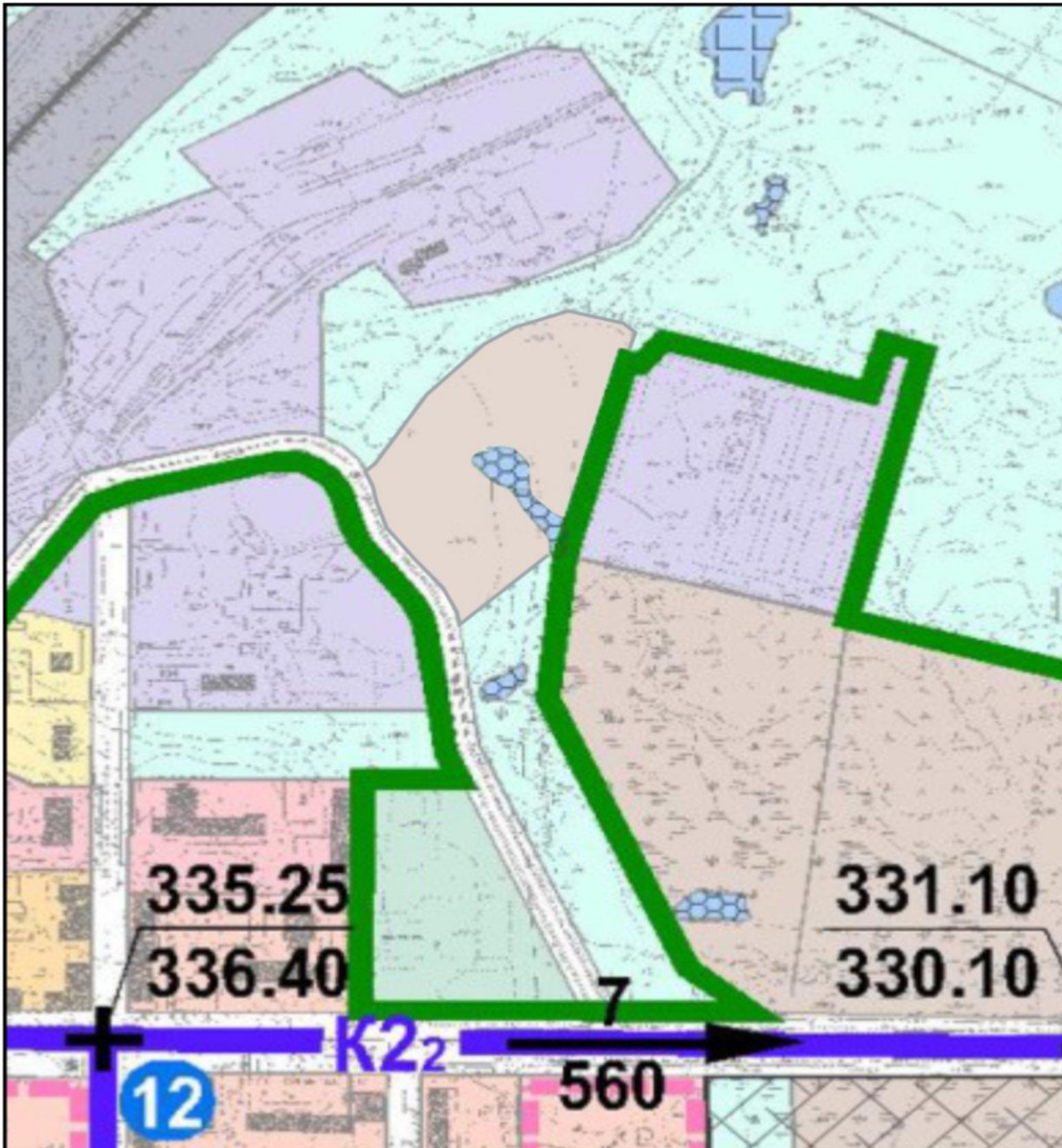



ТЕРРИТОРИИ:

 ПРОИЗВОДСТВЕННАЯ

ПРИЛОЖЕНИЕ 5
к Решению Собрания депутатов
Миасского городского округа
от 22.06.2018 г. №30

Схема инженерной подготовки территории г. Миасс Генерального плана Миасского городского округа (фрагмент) с учётом изменения типов функционального назначения в отношении земельного участка с кадастровым номером 74:34:1800004:58, расположенного по ул. Герцена в г. Миассе



-  ВОССТАНОВЛЕНИЕ НАРУШЕННЫХ ТЕРРИТОРИЙ
-  ГРАНИЦЫ БАСЕЙНОВ СТОКА

ПРИЛОЖЕНИЕ 6
к Решению Собрания депутатов
Миасского городского округа
от 22.06.2018 г. №30

Схема функционального зонирования территории г. Миасс Генерального плана Миасского городского округа (фрагмент) с учётом изменения типов функционального назначения в отношении земельного участка с кадастровым номером 74:34:1800004:58, расположенного по ул. Герцена в г. Миассе



**ТИПЫ ФУНКЦИОНАЛЬНОГО НАЗНАЧЕНИЯ ТЕРРИТОРИЙ:
ОСОБО ОХРАНЯЕМЫЕ ТЕРРИТОРИИ И ОБЪЕКТЫ**

РЕКРЕАЦИОННЫЕ:

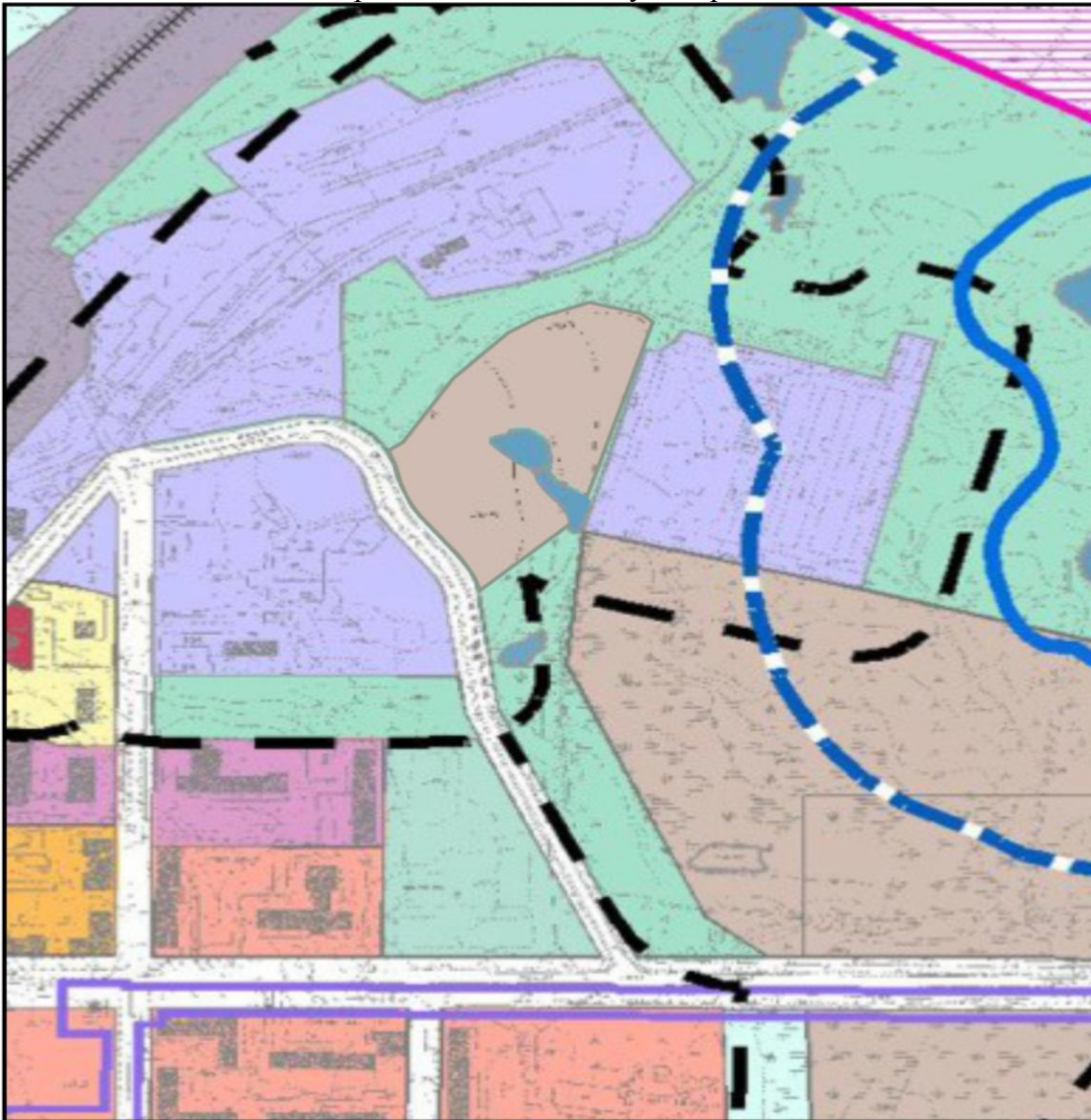
 - ГОРОДСКИЕ ЛЕСА;

ПРОИЗВОДСТВЕННЫЕ

 - ПРОМЫШЛЕННЫЕ.

ПРИЛОЖЕНИЕ 7
к Решению Собрания депутатов
Миасского городского округа
от 22.06.2018 г. №30

Схема границ зон с особыми условиями использования территории г. Миасс Генерального плана Миасского городского округа (фрагмент) с учётом изменения типов функционального назначения в отношении земельного участка с кадастровым номером 74:34:1800004:58, расположенного по ул. Герцена в г. Миассе



ОСОБО ОХРАНЯЕМЫЕ ТЕРРИТОРИИ И ОБЪЕКТЫ

РЕКРЕАЦИОННЫЕ

-  ГОРОДСКИЕ ЛЕСА
-  ВОДНЫЕ ОБЪЕКТЫ

ПРОИЗВОДСТВЕННЫЕ

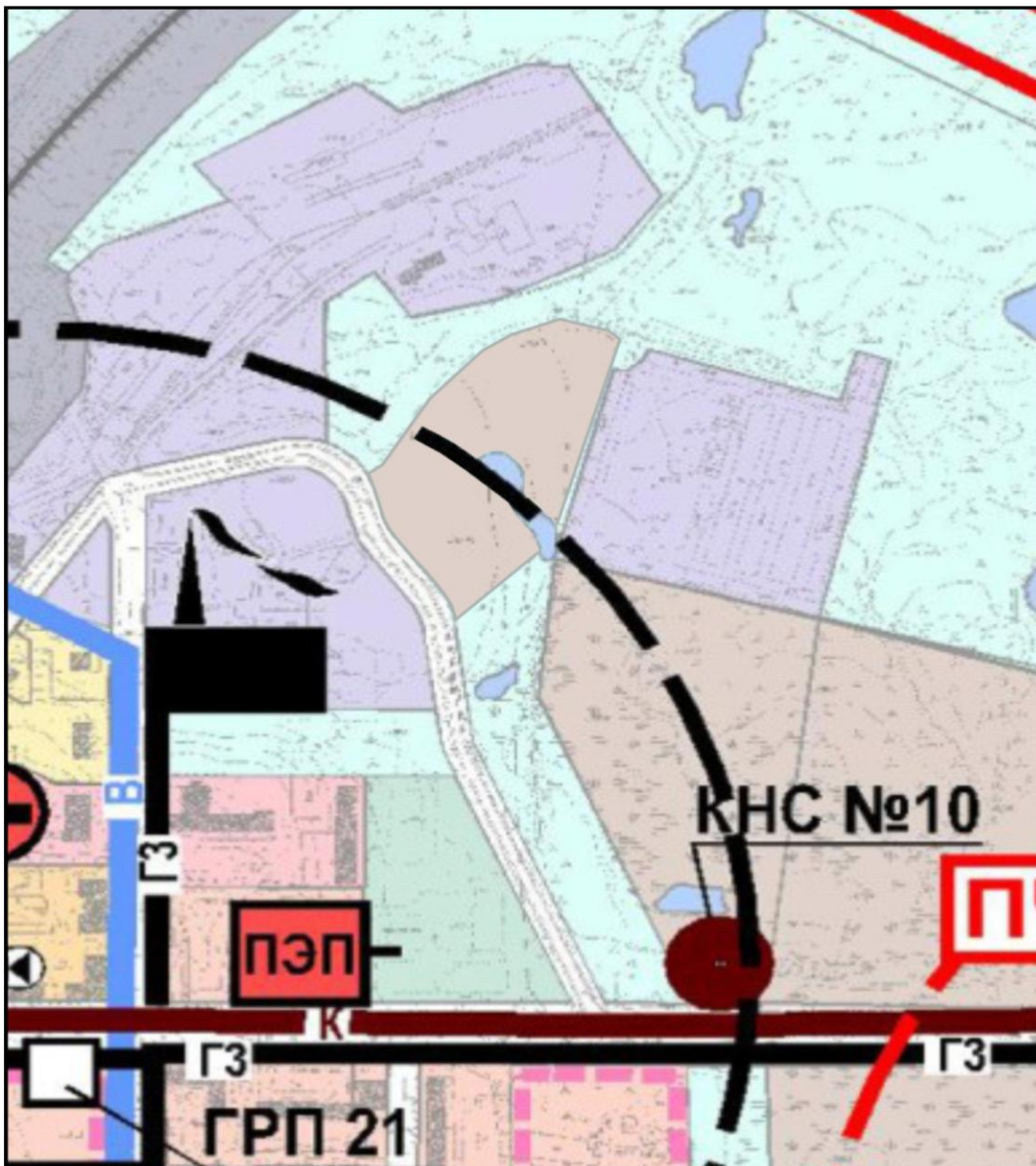
-  ПРОМЫШЛЕННЫЕ

ГРАНИЦЫ И ТЕРРИТОРИИ СПЕЦИАЛЬНЫХ ЗОН

-  САНИТАРНО-ЗАЩИТНАЯ

ПРИЛОЖЕНИЕ 8
к Решению Собрания депутатов
Миасского городского округа
от 22.06.2018 г. №30

Территории, подверженные риску возникновения ЧС природного и техногенного характера – фрагмент Генерального плана Миасского городского округа с учётом изменения типов функционального назначения в отношении земельного участка с кадастровым номером 74:34:1800004:58, расположенного по ул. Герцена в г. Миассе



**ТЕРРИТОРИИ, ПОДВЕРЖЕННЫЕ РИСКУ ВОЗНИКНОВЕНИЯ ЧС
ТЕХНОГЕННОГО ХАРАКТЕРА**

ТЕРРИТОРИИ:

-  ПРОИЗВОДСТВЕННАЯ
-  ЭЛЕКТРО-СИРЕНА