

ПРИЛОЖЕНИЕ 1
к Решению Собрания депутатов
Миасского городского округа
от 22.06.2018 г. №29

Описание изменений в Карту градостроительного зонирования территории Миасского городского округа и Схему границ зон с особыми условиями использования территории Миасского городского округа Правил землепользования и застройки Миасского городского округа

Граница внесения изменений	Градостроительный индекс территориальной зоны до изменений	Характер вносимых изменений	Градостроительный индекс территориальной зоны после изменений
Территория, расположенная в п. Новотагилка по ул. Заречная	01 18 Б	исключение территориальной зоны	-
	-	образование новой территориальной зоны на месте территориальной зоны 01 18 Б	01 26 В1
	01 24 К2	уточнение границ территориальной зоны 01 24 К2 в соответствии с существующей трассировкой автодороги «Миасс-Карабаш» в районе п. Новотагилка	01 24 К2

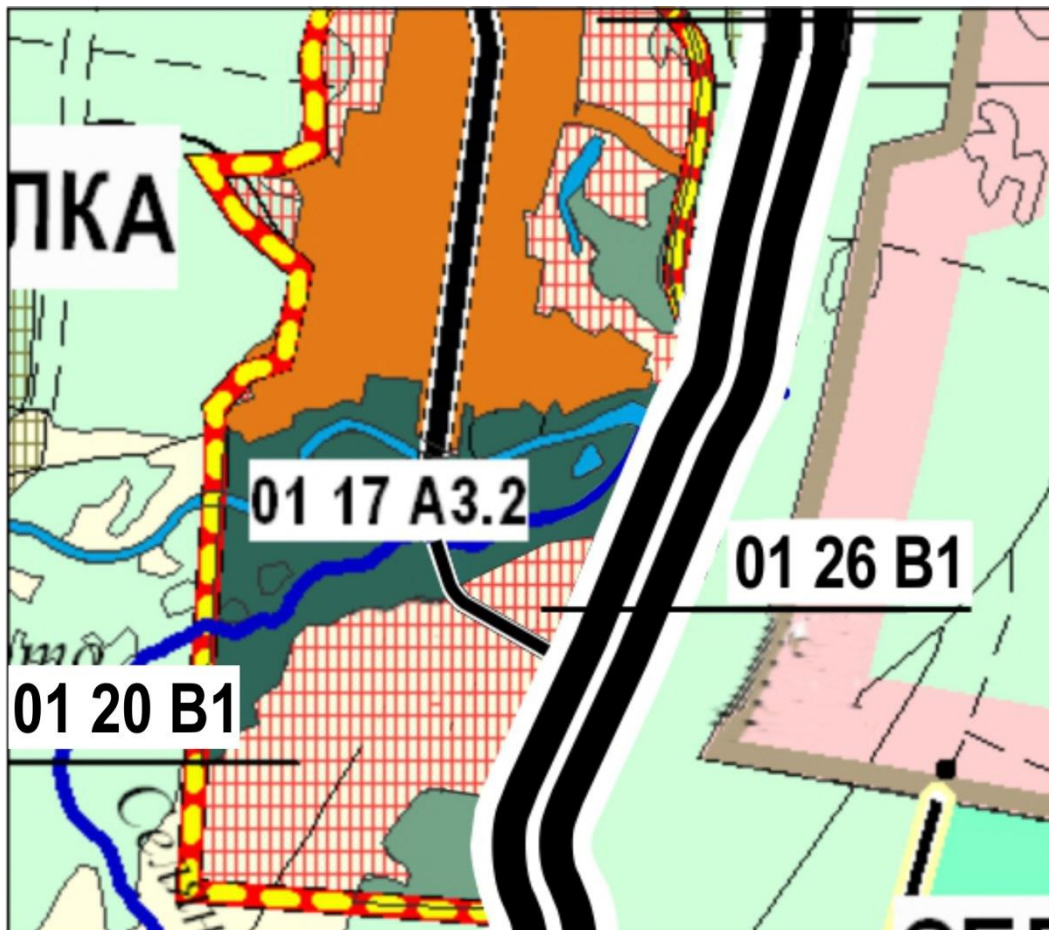
Б – Общественно-деловая зона





В1 – Зона усадебной и коттеджной застройки

К 2 – Зона внешнего автомобильного транспорта (с придорожной полосой)

ПРИЛОЖЕНИЕ 2
к Решению Собрания депутатов
Миасского городского округа
от 22.06.2018 г. №29

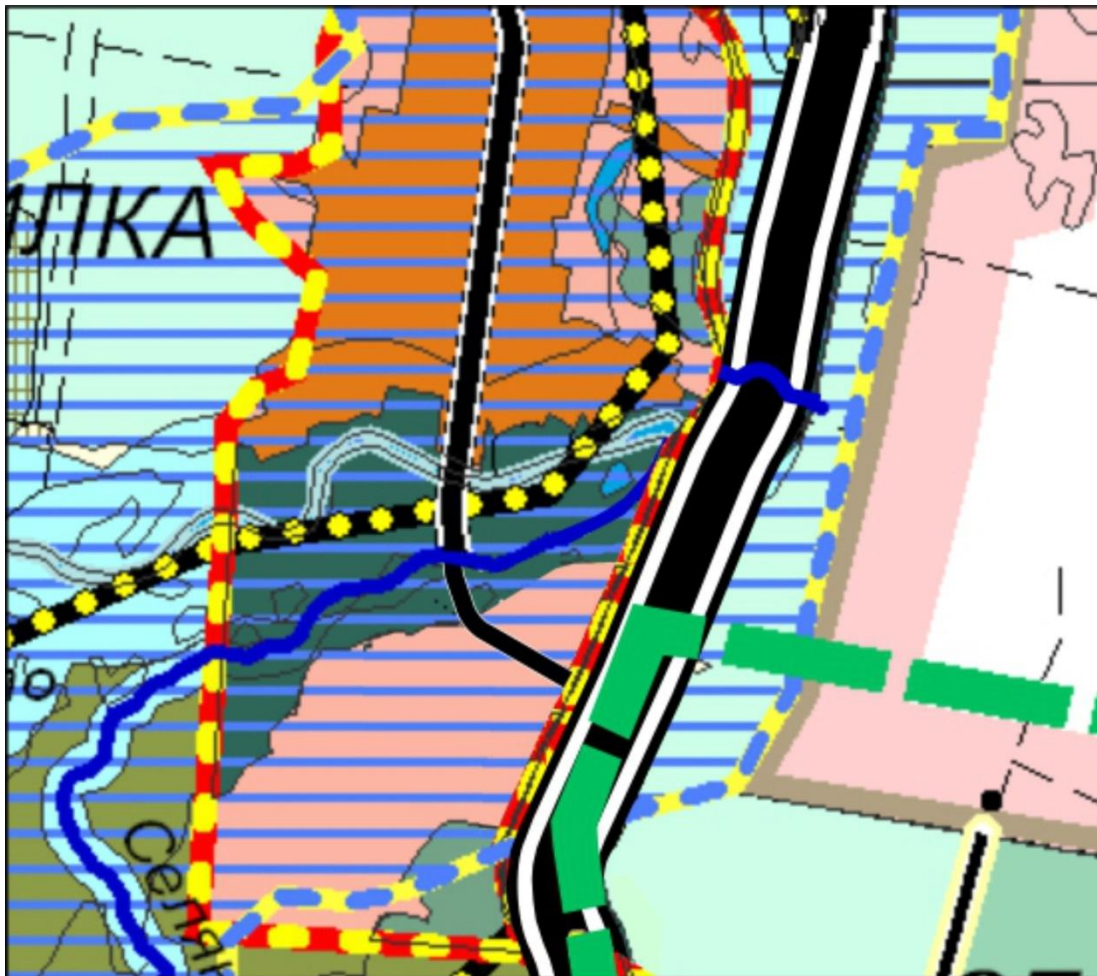
Карта градостроительного зонирования территории Миасского городского округа
Правил землепользования и застройки Миасского городского округа (фрагмент)
с учетом изменения видов и границ территориальных зон в отношении территории,
расположенной в п. Новотагилка по ул. Заречная









- ВИДЫ ТЕРРИТОРИАЛЬНЫХ ЗОН**
-  А3.1 ГОРОДСКИЕ, ПОСЕЛКОВЫЕ ЛЕСА
 -  А3.2 ЗЕЛЕНЫЕ НАСАЖДЕНИЯ ОБЩЕГО ПОЛЬЗОВАНИЯ
 -  В1 УСАДЕБНАЯ И КОТТЕДЖНАЯ ЗАСТРОЙКА
 -  К2 - ВНЕШНЕГО АВТОМОБИЛЬНОГО ТРАНСПОРТА (С ПРИДОРОЖНОЙ ПОЛОСОЙ)

ПРИЛОЖЕНИЕ 3
к Решению Собрания депутатов
Миасского городского округа
от 22.06.2018 г. №29

Схема границ зон с особыми условиями использования территории Миасского городского округа Правил землепользования и застройки Миасского городского округа (фрагмент) с учетом изменения видов и границ территориальных зон в отношении территории, расположенной в п. Новотагилка по ул. Заречная



-   ЗЕМЛИ НАСЕЛЕННЫХ ПУНКТОВ
- ГРАНИЦЫ И ТЕРРИТОРИИ СПЕЦИАЛЬНЫХ ЗОН**
-  ОХРАННАЯ ЗОНА ИЛЬМЕНСКОГО ЗАПОВЕДНИКА
-  II ПОЯС ЗОНЫ САНИТАРНОЙ ОХРАНЫ ИСТОЧНИКОВ ВОДОСНАБЖЕНИЯ
-  ГРАНИЦЫ МЕСТОРОЖДЕНИЙ ПОЛЕЗНЫХ ИСКОПАЕМЫХ
- АДМИНИСТРАТИВНЫЕ ГРАНИЦЫ:**
-  НАСЕЛЕННЫХ ПУНКТОВ МИАССКОГО ГОРОДСКОГО ОКРУГА