



ПРОЕКТ

СОБРАНИЕ ДЕПУТАТОВ МИАССКОГО ГОРОДСКОГО ОКРУГА
ЧЕЛЯБИНСКАЯ ОБЛАСТЬ
_____ СЕССИЯ СОБРАНИЯ ДЕПУТАТОВ МИАССКОГО
ГОРОДСКОГО ОКРУГА ПЯТОГО СОЗЫВА

РЕШЕНИЕ № _____

от _____ 2018 года

О внесении изменений в Решение Собрании депутатов Миасского городского округа от 25.11.2011г. №1 «Об утверждении Правил землепользования и застройки Миасского городского округа» в части изменения видов и границ территориальных зон в отношении земельного участка с кадастровым номером 74:34:1800004:58, расположенного по ул. Герцена в г. Миассе

Рассмотрев предложение исполняющего обязанности Главы Миасского городского округа Г.М. Тонких о внесении изменений в Решение Собрании депутатов Миасского городского округа от 25.11.2011г. №1 «Об утверждении Правил землепользования и застройки Миасского городского округа» в части изменения видов и границ территориальных зон в отношении земельного участка с кадастровым номером 74:34:1800004:58, расположенного по ул. Герцена в г. Миассе, учитывая рекомендации постоянной Комиссии по вопросам городского хозяйства, заключение Комиссии по подготовке проектов Правил землепользования и застройки Миасского городского округа, результаты публичных слушаний по настоящему проекту Решения Собрании депутатов, в соответствии с Градостроительным кодексом Российской Федерации, руководствуясь Федеральным законом от 06.10.2003г. №131-ФЗ «Об общих принципах организации местного самоуправления в Российской Федерации» и Уставом Миасского городского округа, Собрание депутатов Миасского городского округа

РЕШАЕТ:

1. Внести изменения в Решение Собрании депутатов Миасского городского округа от 25.11.2011г. №1 «Об утверждении Правил землепользования и застройки Миасского городского округа» в части изменения видов и границ территориальных зон в отношении земельного участка с кадастровым номером 74:34:1800004:58, расположенного по ул. Герцена в г. Миассе, согласно приложениям 1,2,3.
2. Настоящее Решение опубликовать в установленном порядке.
3. Контроль исполнения настоящего Решения возложить на постоянную комиссию по вопросам городского хозяйства.

Председатель Собрании депутатов

Е.А. Степовик

Исполняющий обязанности
Главы Миасского городского округа

Г.М. Тонких

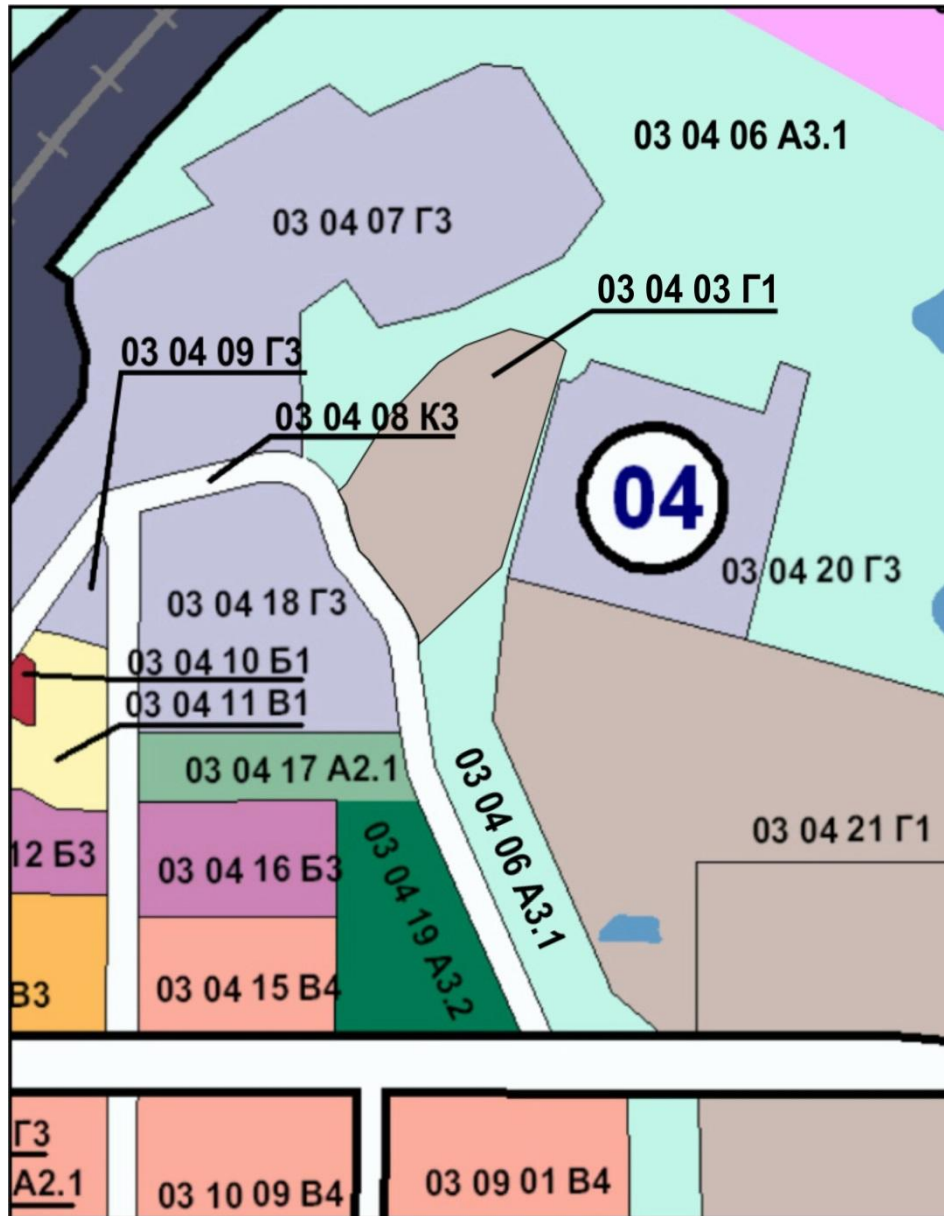
Приложение 1
к Решению Собрания депутатов
Миасского городского округа
от _____ № _____

Описание изменений в Карту градостроительного зонирования территории г. Миасс
и Схему границ зон с особыми условиями использования территории г. Миасс Правил
землепользования и застройки Миасского городского округа

Граница внесения изменений	Градостроительный индекс территориальной зоны до изменений	Характер вносимых изменений	Градостроительный индекс территориальной зоны после изменений
земельный участок с кадастровым номером 74:34:1800004:58, расположенный по ул. Герцена в г. Миассе	04 06 А3.1	изменение границ территориальной зоны	04 06 А3.1
	-	формирование новой территориальной зоны	04 03 Г1

Правилами землепользования и застройки Миасского городского округа определены следующие виды территориальных зон: А 3.1 «Городские леса»; Г 1 – «Промышленные».

Карта градостроительного зонирования территории г. Миасс Правил землепользования и застройки Миасского городского округа (фрагмент) с учётом изменений видов и границ территориальных зон в отношении земельного участка с кадастровым номером 74:34:1800004:58, расположенного по ул. Герцена в г. Миассе



ВИДЫ ТЕРРИТОРИАЛЬНЫХ ЗОН:

А. ОСОБО ОХРАНЯЕМЫЕ ТЕРРИТОРИИ И ОБЪЕКТЫ

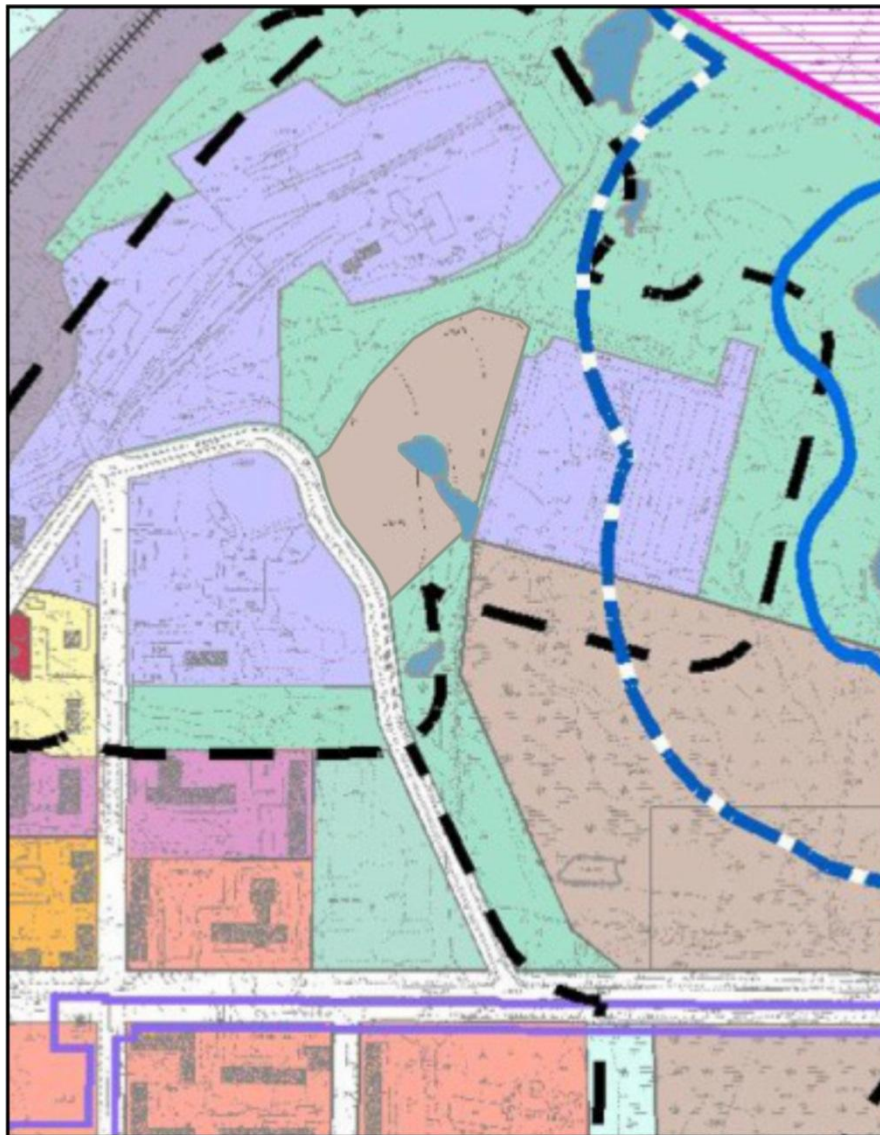
А3 - РЕКРЕАЦИОННЫЕ:





 - А3.1 - ГОРОДСКИЕ И ПОСЕЛКОВЫЕ ЛЕСА;

Г. ПРОИЗВОДСТВЕННЫЕ

 Г1 - ПРОМЫШЛЕННЫЕ.

Схема границ зон с особыми условиями использования территории г. Миасс
Правил землепользования и застройки Миасского городского округа (фрагмент) с учётом
изменений видов и границ территориальных зон в отношении земельного участка
с кадастровым номером 74:34:1800004:58, расположенного по ул. Герцена в г. Миассе



- ОСОБО ОХРАНЯЕМЫЕ ТЕРРИТОРИИ И ОБЪЕКТЫ**
- РЕКРЕАЦИОННЫЕ**
-  ГОРОДСКИЕ ЛЕСА
 -  ВОДНЫЕ ОБЪЕКТЫ
- ПРОИЗВОДСТВЕННЫЕ**
-  ПРОМЫШЛЕННЫЕ
- ГРАНИЦЫ И ТЕРРИТОРИИ СПЕЦИАЛЬНЫХ ЗОН**
-  САНИТАРНО-ЗАЩИТНАЯ