

ПРИЛОЖЕНИЕ 1
к Решению Собрания депутатов
Миасского городского округа
от 22.02.2018 г. №16

Описание изменений в Генеральный план Миасского городского округа в отношении территорий, расположенных в п. Новотагилка и п. Наилы

В отношении территорий, расположенных в п. Новотагилка и п. Наилы в картах Генерального плана Миасского городского округа:

- Проектный план Миасского городского округа
 - Схема транспортной инфраструктуры Миасского городского округа
 - Схема инженерной инфраструктуры Миасского городского округа
 - Схема функционального зонирования территорий освоения Миасского городского округа
 - Схема границ зон с особыми условиями использования территории Миасского городского округа
 - Территории, подверженные риску возникновения ЧС природного и техногенного характера Миасского городского округа
- изменены границы п. Новотагилка и п. Наилы, а также функциональное назначение территорий, расположенных в данных населенных пунктах «Городские поселковые леса» на «Усадебная и коттеджная застройка».

ПРИЛОЖЕНИЕ 2
к Решению собрания депутатов
Миасского городского округа
от 22.02.2018 г. №16

Проектный план Миасского городского округа Генерального плана Миасского городского округа (фрагмент) с учетом изменения границ населенных пунктов п. Новотагилка и п. Наилы, а также функционального назначения территорий, расположенных в данных населенных пунктах

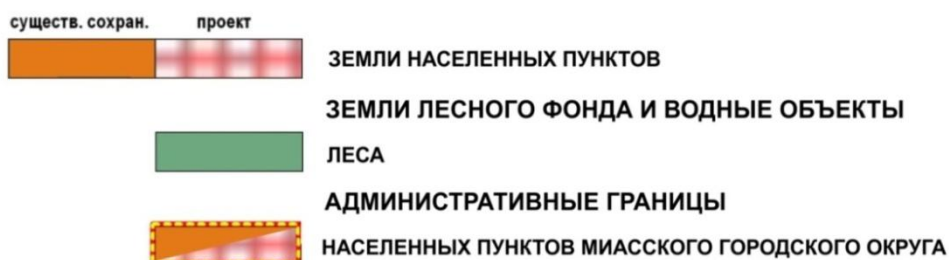


Схема транспортной инфраструктуры Миасского городского округа Генерального плана Миасского городского округа (фрагмент) с учетом изменения границ населенных пунктов п. Новотагилка и п. Наилы, а также функционального назначения территорий, расположенных в данных населенных пунктах

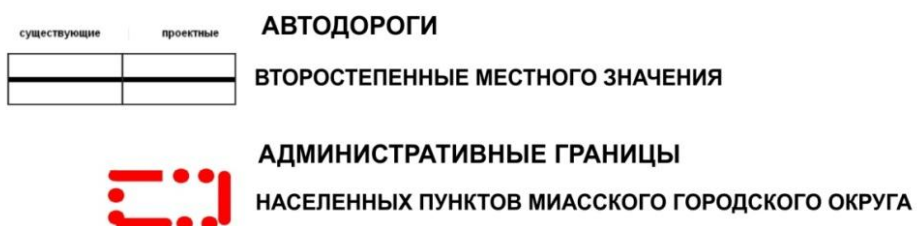


Схема инженерной инфраструктуры Миасского городского округа Генерального плана Миасского городского округа (фрагмент) с учетом изменения границ населенных пунктов п. Новотагилка и п. Наилы, а также функционального назначения территорий, расположенных в данных населенных пунктах

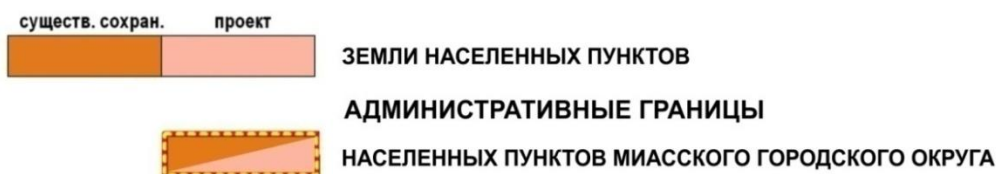


Схема функционального зонирования территорий освоения Миасского городского округа Генерального плана Миасского городского округа (фрагмент) с учетом изменения границ населенных пунктов п. Новотагилка и п. Наилы, а также функционального назначения территорий, расположенных в данных населенных пунктах



ТИПЫ ФУНКЦИОНАЛЬНОГО НАЗНАЧЕНИЯ ТЕРРИТОРИИ



УСАДЕБНАЯ И КОТТЕДЖНАЯ ЗАСТРОЙКА



ГОРОДСКИЕ ПОСЕЛКОВЫЕ ЛЕСА

АДМИНИСТРАТИВНЫЕ ГРАНИЦЫ



НАСЕЛЕННЫХ ПУНКТОВ МИАССКОГО ГОРОДСКОГО ОКРУГА

ПРИЛОЖЕНИЕ 6
к Решению собрания депутатов
Миасского городского округа
от 22.02.2018 г. №16

Схема границ зон с особыми условиями использования территории Миасского городского округа Генерального плана Миасского городского округа (фрагмент) с учетом изменения границ населенных пунктов п. Новотагилка и п. Наилы, а также функционального назначения территорий, расположенных в данных населенных пунктах




-  УСАДЕБНАЯ И КОТТЕДЖНАЯ ЗАСТРОЙКА
-  ГОРОДСКИЕ ПОСЕЛКОВЫЕ ЛЕСА
- ГРАНИЦЫ И ТЕРРИТОРИИ СПЕЦИАЛЬНЫХ ЗОН**
-  II ПОЯС ЗОНЫ САНИТАРНОЙ ОХРАНЫ ИСТОЧНИКОВ ВОДОСНАБЖЕНИЯ
-  ВОЗМОЖНОГО ОПАСНОГО ХИМИЧЕСКОГО ЗАРАЖЕНИЯ
- АДМИНИСТРАТИВНЫЕ ГРАНИЦЫ**
-  НАСЕЛЕННЫХ ПУНКТОВ МИАССКОГО ГОРОДСКОГО ОКРУГА

ПРИЛОЖЕНИЕ 7
к Решению собрания депутатов
Миасского городского округа
от 22.02.2018 г. №16

Территории, подверженные риску возникновения ЧС природного и техногенного характера Миасского городского округа Генерального плана Миасского городского округа (фрагмент) с учетом изменения границ населенных пунктов п. Новотагилка и п. Наилы, а также функционального назначения территорий, расположенных в данных населенных пунктах



-  УСАДЕБНАЯ И КОТТЕДЖНАЯ ЗАСТРОЙКА
-  ГОРОДСКИЕ ПОСЕЛКОВЫЕ ЛЕСА
- ГРАНИЦЫ СПЕЦИАЛЬНЫХ ЗОН**
-  ВОЗМОЖНОГО ОПАСНОГО ХИМИЧЕСКОГО ЗАРАЖЕНИЯ
- АДМИНИСТРАТИВНЫЕ ГРАНИЦЫ**
-  НАСЕЛЕННЫХ ПУНКТОВ МИАССКОГО ГОРОДСКОГО ОКРУГА